

PRÊT. À PARTIR

SENTIER NATIONAL

CHARLEVOIX
MRC DE CHARLEVOIX

SENTIER DE LA BAIE

1 JOUR — 11,6 KM

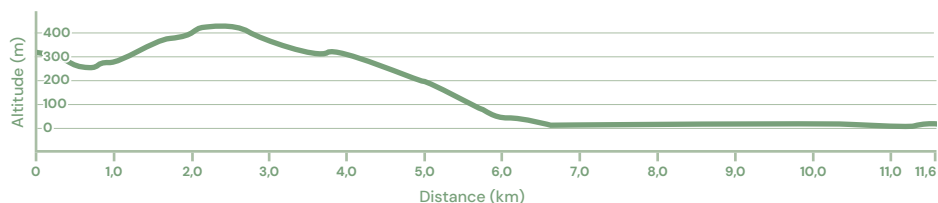
NIVEAU INTERMÉDIAIRE

DÉNIVELÉ ↗ 226 M ↘ 536 M

TYPE LINÉAIRE

BALISAGE ROUGE ET BLANC

DURÉE 5 À 6 HEURES



DESCRIPTION

Le départ du sentier de la Baie se situe au bureau d'information touristique de Charlevoix. Les deux premiers kilomètres du sentier sur des routes de campagne offrent plusieurs points de vue sur les montagnes de l'arrière-pays. Au km 2,5, le sentier gagne la forêt pour rejoindre le fleuve. Cette portion traverse plusieurs passerelles, un pont de 18 m et un trottoir de bois d'une longueur de 400 m permettant de franchir une cédrière. Près du km 6, un point de vue offre un panorama inédit sur le fleuve Saint-Laurent, l'Isle-aux-Coudres et les montagnes de la région des Éboulements. Finalement, le sentier rejoint le chemin de la Pointe puis traverse la ville de Baie-Saint-Paul jusqu'au parc du Gouffre, où le Sentier national se poursuit.

RENSEIGNEMENTS PRATIQUES

Frais d'accès : gratuit

Période recommandée : toute l'année

Restriction : Le port du dossard est obligatoire en période de chasse. Évitez de circuler sur le sentier pendant les périodes de gel et dégel, au printemps et à l'automne.

Les chiens en laisse sont les bienvenus.

STATIONNEMENT ET ACCÈS

ACCÈS OUEST

via le bureau d'information touristique

Coordonnées : 📍 N47.4060, W70.5496

Période d'accès : toute l'année

Nombre de places : 40

ACCÈS EST

via le stationnement du parc du Gouffre

Coordonnées : 📍 N47.4491, W70.5076

Période d'accès : saison estivale

Nombre de places : 25

COORDONNÉES

MRC de Charlevoix

mrc@mrccharlevoix.ca | 1 418 435-2639

www.mrccharlevoix.ca

Point de vue sur le sentier (km 6)

Photo : Réjean Allard

Un produit de
**RANDO
QUÉBEC**



EN CAS D'URGENCE : 911
Vérifier la couverture du réseau mobile

383 000 384 000 385 000 386 000 387 000 388 000

70°33'W 70°32'W 70°31'W 70°30'W

5 256 000

5 256 000

5 255 000

5 255 000

5 254 000

5 254 000

5 253 000

5 253 000

5 252 000

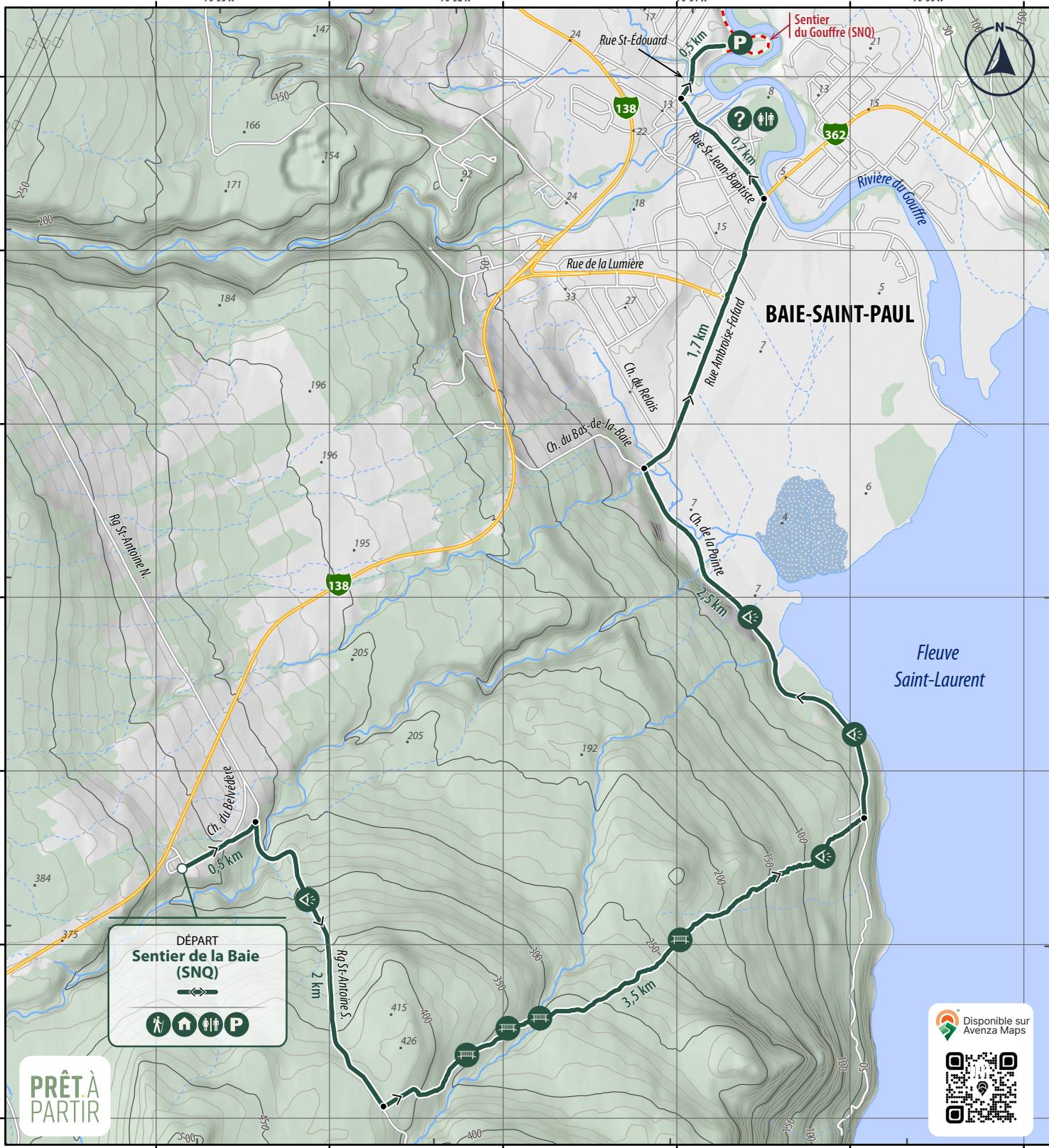
5 252 000

5 251 000

5 251 000

5 250 000

5 250 000



DÉPART
Sentier de la Baie (SNQ)

PRÊT À PARTIR

Disponible sur Avenza Maps

Chemin forestier

- Carrossable
- - - Non carrossable

Topographie *

- .275 Point coté
- Maître
- Intermédiaire

* Équidistance des courbes de niveau : 10 m

Hydrographie

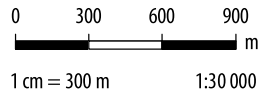
- Cours d'eau permanent
- - - Cours d'eau intermittent
- Milieu humide

Milieu naturel

- Boisé

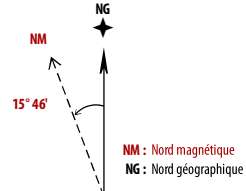
- ? Bureau d'information touristique
- hiker Début sentier
- bridge Passerelle / Pont
- house Pavillon d'accueil
- eye Point de vue
- P Stationnement
- toilettes Toilettes

km Distance entre deux points



Cette carte intègre de l'information issue de sources gouvernementales. Pour des besoins de représentation, certaines données ont pu subir des modifications qui ont changé la donnée originale.

Source de données :
© Gouvernement du Québec, 1992-2025 ;
© Rando Québec, 2025



N'utilisez le diagramme que pour obtenir les valeurs numériques.

DÉCLINAISON MOYENNE APPROXIMATIVE AU CENTRE DE LA CARTE EN 2025
Variation annuelle de 0° 12' vers l'Est

Système de référence géodésique (Datum) : **NAD 83**
Projection cartographique : **UTM Zone 19**

SENTIER NATIONAL