

## AVENTURE AU REFUGE DES FALAISES

2 JOURS, 1 NUIT — 18,2 KM

NIVEAU AVANCÉ

DÉNIVELÉ ↗ 1145 M ↘ 1145 M

TYPE ALLER-RETOUR (SECTIONS EN BOUCLE)

QUÉBEC

Vallée Bras-du-Nord



### DESCRIPTION

Hautelement spectaculaire, ce sentier est un incontournable pour les adeptes de randonnée. L'ascension soutenue, ponctuée de marches en pierres transportées et placées à bras d'homme, guide le marcheur vers des points de vue saisissants qui se succèdent en haut de la crête. Au sommet, le sentier s'adoucit en menant au refuge les Falaises, depuis lequel la vue sur la chute Delaney, sur l'autre versant de la vallée, offre un spectacle silencieux. Sur le cap Bédard, on aperçoit les plaines et les vallons champêtres qui précèdent le fleuve Saint-Laurent et la Rive-Sud. Au retour, les sentiers Grand et Petit Bûchers constituent des alternatives intéressantes suggérant une boucle, plutôt qu'un retour sur ses pas.

### RENSEIGNEMENTS PRATIQUES

**Frais d'accès :** payant (hébergement et frais d'accès)

**Période recommandée :** toute l'année

**Restriction :** il est recommandé de s'informer des restrictions en période de chasse

**Services :** toilettes

*Les chiens en laisse sont les bienvenus.*

### STATIONNEMENT ET ACCÈS

Le stationnement et l'accès aux sentiers s'effectuent à l'accueil Shannahan de la Vallée Bras-du-Nord à Saint-Raymond.

**Coordonnées :** 📍 N47.0746, W71.8908

**Période d'accès :** toute l'année

**Type de stationnement :** aménagé et dédié aux randonneurs

**Nombre de places :** 500

### COORDONNÉES

Vallée Bras-du-Nord

info@brasdunord.com | 1 800 321-4992

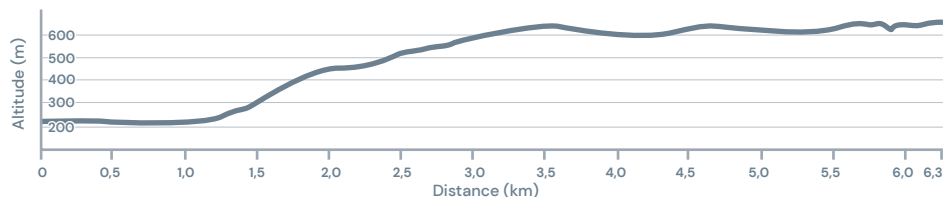
valleebrasdunord.com

Les Falaises  
Photo : Guillaume Milette

## JOUR 1

De l'accueil Shannahan  
au refuge les Falaises

**DISTANCE** 6,3 KM  
**DÉNIVELÉ** ↗ 683 M ↘ 251 M  
**NIVEAU** AVANCÉ  
**TYPE** LINÉAIRE  
**BALISAGE** ROUGE ET BLANC  
**DURÉE** 5 H 30



### HÉBERGEMENT

**Refuge des Falaises** (8 personnes)

**Frais d'hébergement** : payant (réservation obligatoire)

**Ravitaillement en eau** : source d'eau à proximité (à filtrer)

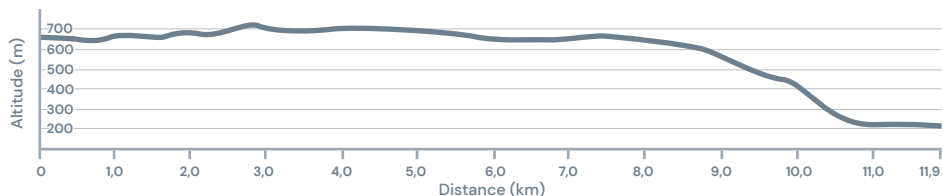
**Installations** : toilette sèche

Le refuge les Falaises fait partie des incontournables de la Vallée Bras-du-Nord. Perché à plus de 600 m d'altitude, il semble veiller sur la vallée toute entière.

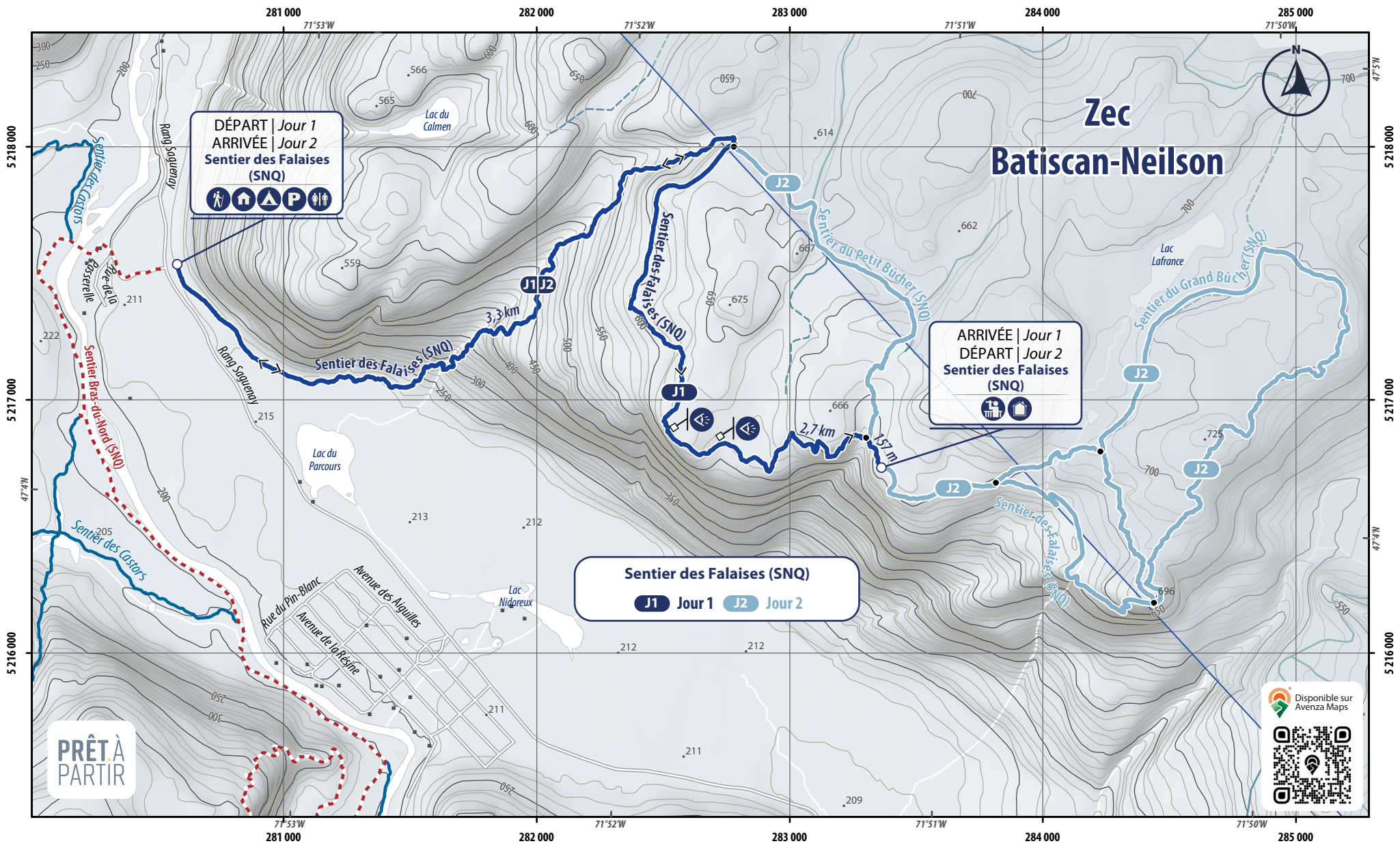
## JOUR 2

Du refuge les Falaises  
à l'accueil Shannahan

**DISTANCE** 11,9 KM  
**DÉNIVELÉ** ↗ 460 M ↘ 890 M  
**NIVEAU** AVANCÉ  
**TYPE** BOUCLE (SECTIONS EN ALLER-RETOUR)  
**BALISAGE** ROUGE ET BLANC  
**DURÉE** 6 H 30



Depuis le refuge, une courte marche mène au superbe point de vue du cap Bédard, dont la vue panoramique vaut largement le détour. Pour celles et ceux qui souhaitent prolonger l'aventure, la boucle du Grand Bûcher offre une belle option pour ajouter environ 4 km au parcours. Comptez de 1 h à 2 h supplémentaires pour compléter la boucle et revenir au refuge. Au retour, il est également possible d'emprunter le sentier du Petit Bûcher afin d'abrèger légèrement le trajet.



DÉPART | Jour 1  
ARRIVÉE | Jour 2  
Sentier des Falaises (SNQ)

ARRIVÉE | Jour 1  
DÉPART | Jour 2  
Sentier des Falaises (SNQ)

Sentier des Falaises (SNQ)  
J1 Jour 1 J2 Jour 2

**Chemin forestier**

- Chemin forestier carrossable
- - - Chemin forestier non carrossable

**Topographie \***

- 275 Point côté
- Courbe de niveau maîtresse
- Courbe de niveau intermédiaire

**Hydrographie**

- ▭ Fleuve, rivière, lac, étang

**Milieu naturel**

- ▭ Boisé
- ▭ ZEC

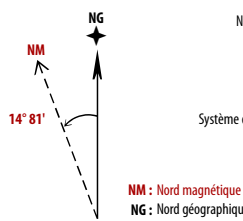
**Sentier**

- - - Sentier national (SNQ)
- Sentier de randonnée

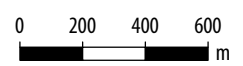
- 🏠 Belvédère
- 🏕️ Camping aménagé
- 🚶 Début sentier
- 🏠 Pavillon d'accueil

- 🏠 Point de vue
- 🏠 Refuge
- 🅑 Stationnement
- 🚻 Toilettes

km Distance entre deux points



N'utilisez le diagramme que pour obtenir les valeurs numériques.  
DÉCLINAISON MOYENNE APPROXIMATIVE AU CENTRE DE LA CARTE EN 2025  
Variation annuelle de 0° 11' vers l'Est  
Système de référence géodésique (Datum) : NAD 83  
Projection cartographique : UTM Zone 19



1 cm = 200 m 1:20 000

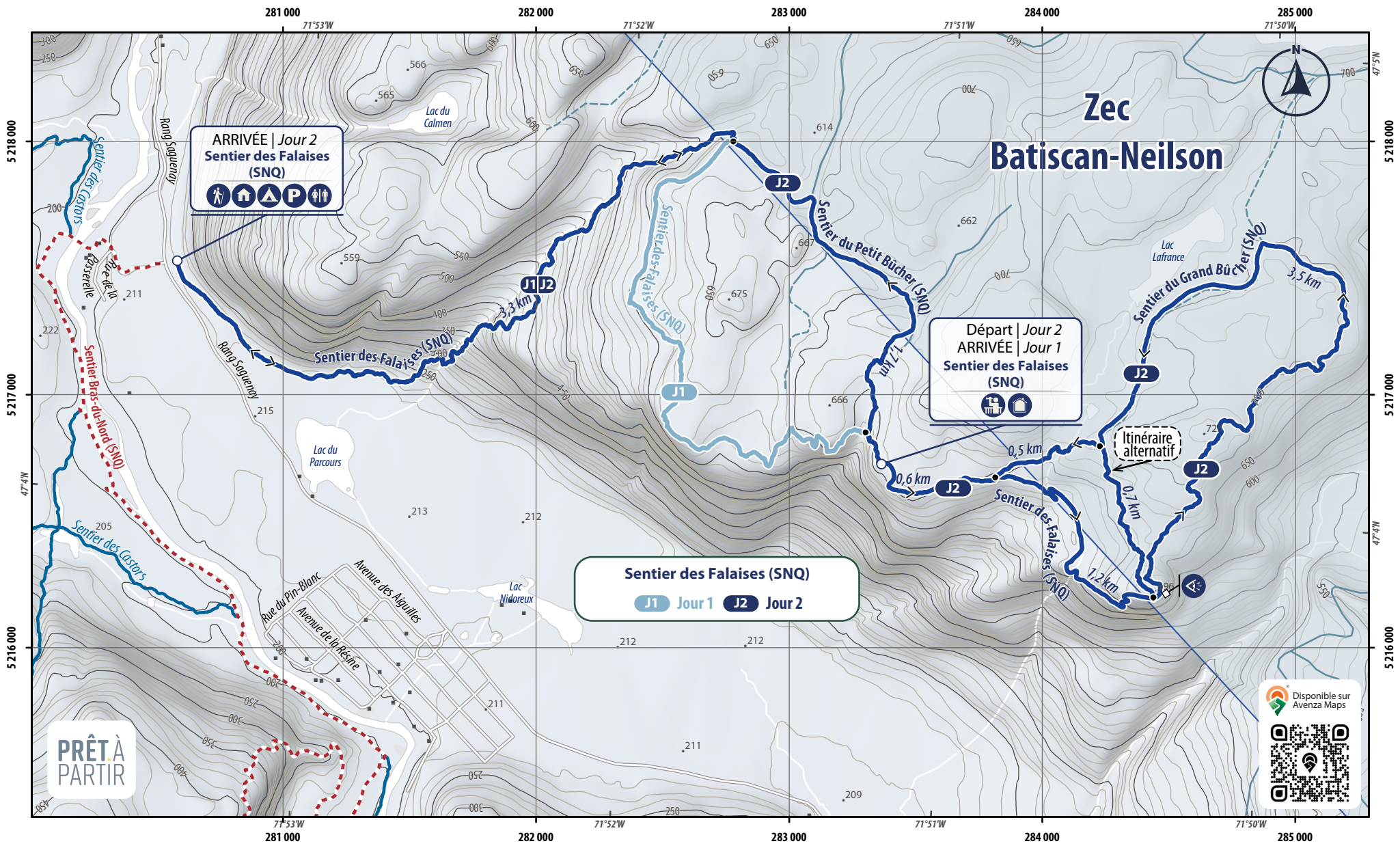
\* Équidistance des courbes de niveau : 10 m

Cette carte intègre de l'information issue de sources gouvernementales. Pour des besoins de représentation, certaines données ont pu subir des modifications qui ont changé la donnée originale.  
Source de données :  
© Gouvernement du Québec, 1992-2025 ;  
© Rando Québec, 2025  
Conception et cartographie : © Rando Québec, 2025



Disponible sur Avenza Maps

PRÊT À PARTIR



**ARRIVÉE | Jour 2**  
**Sentier des Falaises (SNQ)**

Icons: Hiker, Home, Mountain, Parking, Toilets

**Départ | Jour 2**  
**ARRIVÉE | Jour 1**  
**Sentier des Falaises (SNQ)**

Icons: Home, Mountain

**Sentier des Falaises (SNQ)**

J1 Jour 1 J2 Jour 2

Itinéraire alternatif

**PRÊT À PARTIR**

Disponible sur Avenza Maps

**Chemin forestier**

- Chemin forestier carrossable
- - - Chemin forestier non carrossable

**Topographie \***

- 275 Point côté
- Courbe de niveau maîtresse
- Courbe de niveau intermédiaire

**Hydrographie**

- ▭ Fleuve, rivière, lac, étang

**Milieu naturel**

- ▭ Boisé
- ▭ ZEC

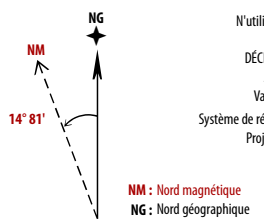
**Sentier**

- - - Sentier national (SNQ)
- Sentier de randonnée

- 🗿 Belvédère
- 🏠 Camping aménagé
- 🚶 Début sentier
- 🏠 Pavillon d'accueil

- 👁 Point de vue
- 🏠 Refuge
- P Stationnement
- 🚻 Toilettes

km Distance entre deux points



N'utilisez le diagramme que pour obtenir les valeurs numériques.  
 DÉCLINAISON MOYENNE APPROXIMATIVE AU CENTRE DE LA CARTE EN 2025  
 Variation annuelle de 0° 11' vers l'Est  
 Système de référence géodésique (Datum) : NAD 83  
 Projection cartographique : UTM Zone 19



1 cm = 200 m 1:20 000

\* Équidistance des courbes de niveau : 10 m

Cette carte intègre de l'information issue de sources gouvernementales. Pour des besoins de représentation, certaines données ont pu subir des modifications qui ont changé la donnée originale.  
 Source de données :  
 © Gouvernement du Québec, 1992-2025 ;  
 © Rando Québec, 2025  
 Conception et cartographie : © Rando Québec, 2025

