

PRÊT. À PARTIR

SENTIER NATIONAL

GASPÉSIE

Parc national de Forillon

SENTIER MONT-SAINT-ALBAN

1 JOUR — 7,2 KM

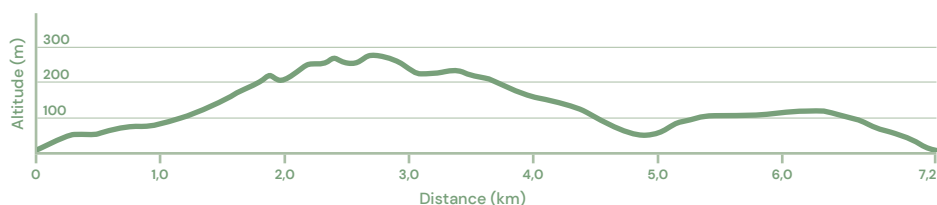
NIVEAU INTERMÉDIAIRE

DÉNIVELÉ ↗ 492 M ↘ 492 M

TYPE BOUCLE

BALISAGE SENTIER NUMÉRO 6

DURÉE 3 H 30



DESCRIPTION

Au cœur du Parc national Forillon, le sentier Mont-Saint-Alban mène à l'un des plus beaux panoramas de la Gaspésie. Le départ se fait au stationnement de Grande-Grave, un secteur marqué par la présence de maisons patrimoniales de pêcheurs. La montée progresse à travers la forêt boréale, sur un sentier soutenu par endroits, avec quelques sections plus abruptes mais bien aménagées. Au sommet, une tour d'observation offre une vue à 360° sur le golfe du Saint-Laurent, les falaises et les montagnes de la côte nord. Le retour s'effectue en boucle par une portion de sentier plus facile, ramenant les randonneurs à Grande-Grave.

RENSEIGNEMENTS PRATIQUES

Frais d'accès : payant (gratuit pour les moins de 18 ans)

Période recommandée : 30 mai au 13 octobre

Les chiens en laisse sont les bienvenus.

STATIONNEMENT ET ACCÈS

Le stationnement et l'accès au sentier se trouvent au Havre de Grande-Grave, situé au 2448, boulevard de Grande-Grève.

Coordonnées : 📍 N48.7922, W64.2249

Période d'accès : trois saisons

Type de stationnement : aménagé

Nombre de places : 60

COORDONNÉES

Parc national de Forillon

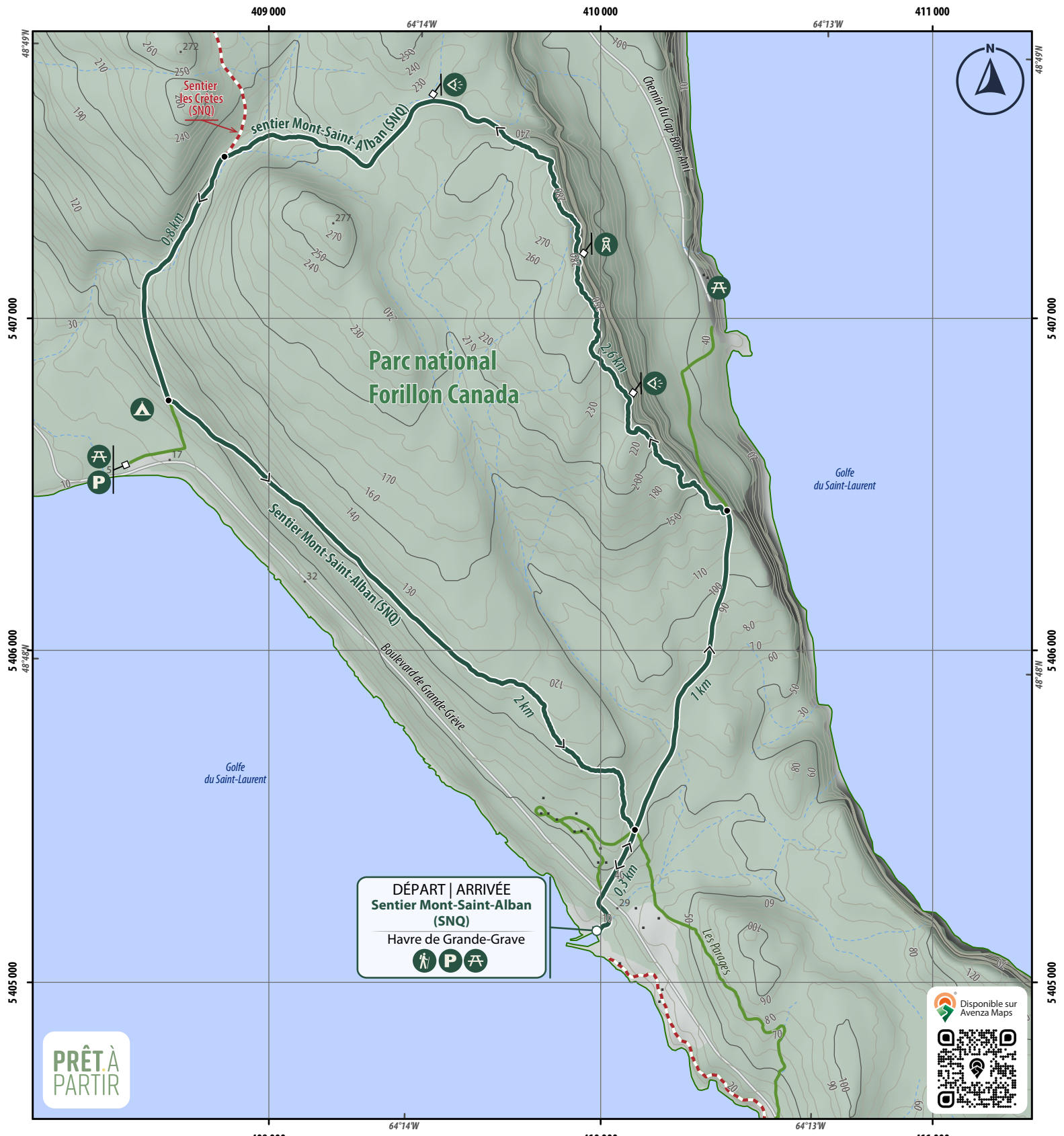
information@pc.gc.ca | 418 368-5505

parcs.canada.ca/pn-np/qc/forillon

Sommet du mont Saint-Alban
Photo : Parc national de Forillon

Un produit de
**RANDO
QUÉBEC**

EN CAS D'URGENCE : 911
Vérifier la couverture du réseau mobile



DÉPART | ARRIVÉE
Sentier Mont-Saint-Alban (SNQ)
 Havre de Grande-Grève



PRÊT À PARTIR

Topographie *

- 275 Point coté
- Maitresse
- Intermédiaire

Hydrographie

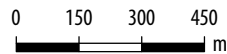
- Cours d'eau permanent
- Cours d'eau intermittent
- Fleuve, rivière, lac, étang
- Milieu humide

Milieu naturel

- Boisé
- Limite Parc Canada

Sentier

- Sentier national (SNQ)
- Sentier de randonnée



1:15 000

1:15 000

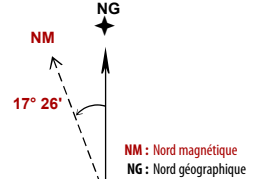
- Aire de repos
- Camping aménagé
- Début sentier
- Point de vue
- Stationnement

Distance entre deux points

Cette carte intègre de l'information issue de sources gouvernementales. Pour des besoins de représentation, certaines données ont pu subir des modifications qui ont changé la donnée originale.

Source de données :
 © Gouvernement du Québec, 1992-2025 ;
 © Rando Québec, 2025

SENTIER NATIONAL



N'utilisez le diagramme que pour obtenir les valeurs numériques.
 DÉCLINAISON MOYENNE APPROXIMATIVE AU CENTRE DE LA CARTE EN 2025
 Variation annuelle de 0°16' vers l'Est
 Système de référence géodésique (Datum) : NAD 83
 Projection cartographique : UTM Zone 20