

# PRÊT. À PARTIR

SENTIER NATIONAL

## MAURICIE

Aire Nature Grandes-Piles

# SENTIER PÈRE-JACQUES-BUTEUX

1 JOUR — 8,2 KM

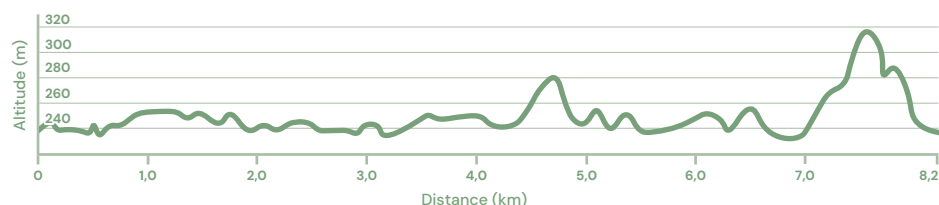
NIVEAU DÉBUTANT

DÉNIVELÉ ↗ 328 M ↘ 328 M

TYPE BOUCLE

BALISAGE ROUGE ET BLANC

DURÉE 3 H 15



## DESCRIPTION

Cet itinéraire en boucle invite à explorer les magnifiques paysages de la Mauricie en sillonnant les rives de plusieurs plans d'eau emblématiques du secteur. À partir de l'accueil d'Aire Nature, emprunter le tronçon Père-Jacques-Buteux (sentier national au Québec) pour longer et traverser le lac des Îles, puis rejoindre le sentier du lac aux Lièvres, qui borde le lac du même nom. La randonnée se poursuit en faisant le tour du lac Clair, avant de revenir au point de départ. Tout au long du parcours, plusieurs points de vue et belvédères offrent des haltes parfaites pour admirer les paysages.

## RENSEIGNEMENTS PRATIQUES

**Frais d'accès :** payant (gratuit pour les moins de 16 ans)

**Période recommandée :** de la mi-mai à la mi-octobre

**Restriction :** l'accueil est fermée durant l'hiver

*Les chiens en laisse sont les bienvenus.*

## STATIONNEMENT ET ACCÈS

Le stationnement et l'accès s'effectuent à l'accueil d'Aire Nature au 250, chemin du Lac-des-Îles, Grandes-Piles, Québec, GOX 1H0.

**Coordonnées :** 📍 N46.7612, W72.7074

**Période d'accès :** 3 saisons (le stationnement n'est pas déneigé en hiver)

**Type de stationnement :** aménagé et dédié aux randonneurs

**Nombre de places :** 15

## COORDONNÉES

Aire Nature Grandes-Piles

info@airenature.com

819 729-0972

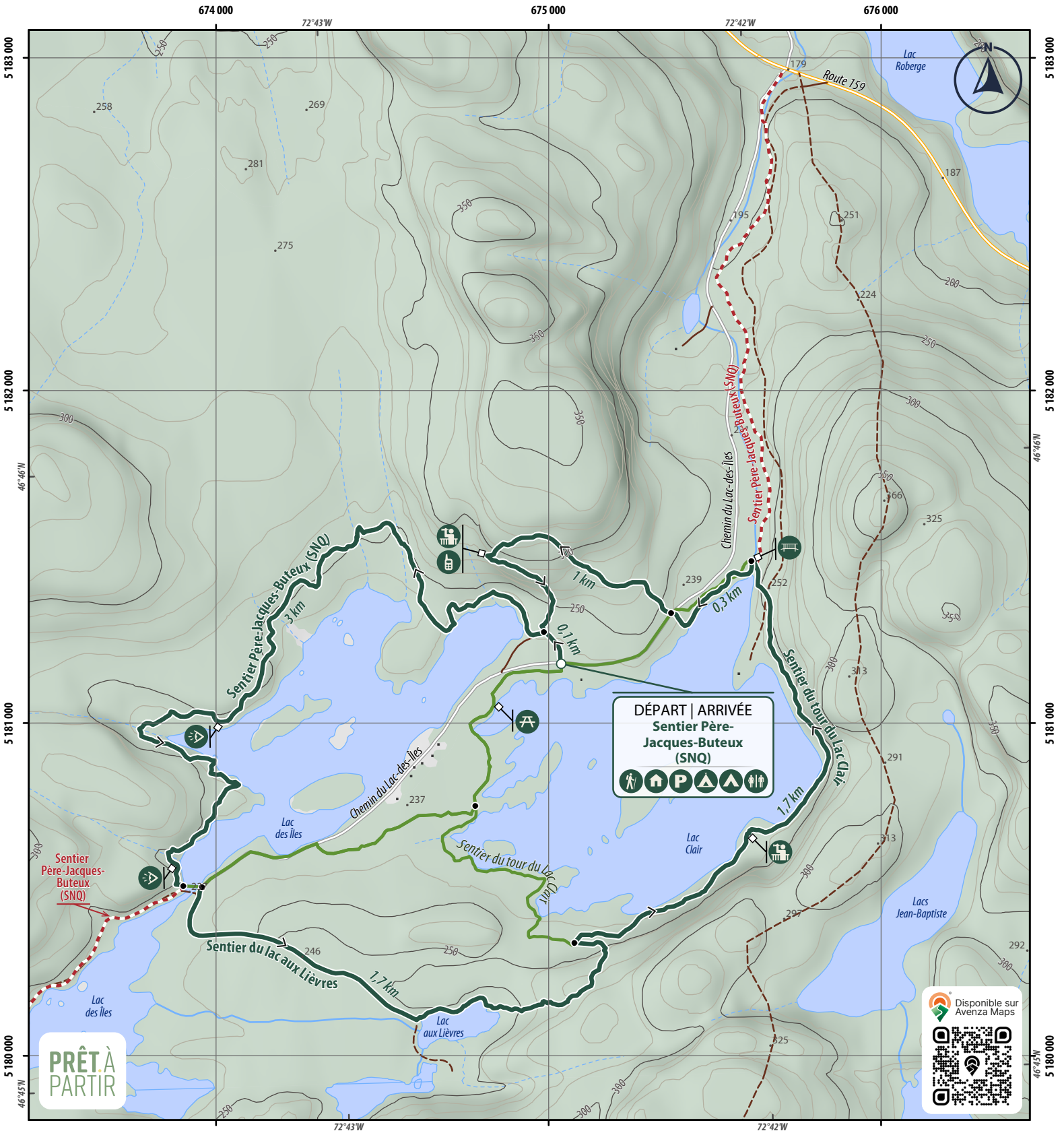
airenature.com

Sentier Père-Jacques-Buteux

Photo : Jordan Vidal

Un produit de  
**RANDO  
QUÉBEC**

**EN CAS D'URGENCE : 911**  
Vérifier la couverture du réseau mobile



DÉPART | ARRIVÉE  
**Sentier Père-Jacques-Buteux (SNQ)**

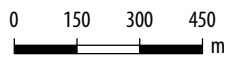


**PRÊT À PARTIR**

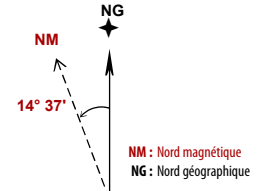


- |                         |                                |                              |
|-------------------------|--------------------------------|------------------------------|
| <b>Chemin forestier</b> | <b>Hydrographie</b>            | <b>Sentier</b>               |
| — Carrossable           | — Cours d'eau permanent        | --- Sentier national (SNQ)   |
| --- Non carrossable     | - - - Cours d'eau intermittent | — Sentier de randonnée       |
| <b>Topographie *</b>    | ■ Fleuve, rivière, lac, étang  | — Distance entre deux points |
| • 275 Point coté        | ■ Milieu humide                |                              |
| — Maître                | <b>Milieu naturel</b>          |                              |
| — Intermédiaire         | ■ Boisé                        |                              |

- Belvédère
- Borne cellulaire
- Camping aménagé
- Camping rustique
- Début sentier
- Passerelle
- Pavillon d'accueil
- Stationnement
- Toilettes sèches



1:15 000



N'utilisez le diagramme que pour obtenir les valeurs numériques.  
 DÉCLINAISON MOYENNE APPROXIMATIVE AU CENTRE DE LA CARTE EN 2025  
 Variation annuelle de 0°10' vers l'Est  
 Système de référence géodésique (Datum) : NAD 83  
 Projection cartographique : UTM Zone 18

\* Équidistance des courbes de niveau : 10 m

Cette carte intègre de l'information issue de sources gouvernementales. Pour des besoins de représentation, certaines données ont pu subir des modifications qui ont changé la donnée originale.  
 Source de données :  
 © Gouvernement du Québec, 1992-2025 ;  
 © Rando Québec, 2025

