

PRÊT. À PARTIR

COUP DE COEUR

SENTIER DE LA FASCINE

1 JOUR – 1 KM

NIVEAU DÉBUTANT
DÉNIVELÉ NÉGLIGEABLE
TYPE BOUCLE
DURÉE 30 MINUTES

CÔTE-NORD

Municipalité du Ragueneau



Point de vue sur le fleuve
Photos : Médéric Gagnon

DESCRIPTION

Le Sentier de la Fascine est un court sentier de niveau facile qui vous amènera à un point de vue époustouflant sur le fleuve Saint-Laurent, l'embouchure de la Rivière-aux-Outardes, les berges et l'Archipel des îles de Ragueneau. Amoureux de la nature et de l'ornithologie, vous serez servis!

De plus, pour les amateurs de yoga, une plateforme est installée à mi-chemin du sentier. Vous trouverez également des plateformes à l'entrée du sentier pour les gens désirant y installer une tente gratuitement afin de profiter du spectacle une journée supplémentaire, d'une aire de jeux et des tables de pique-nique.

RENSEIGNEMENTS PRATIQUES

Frais d'accès : gratuit

Période recommandée : toute l'année (en raquette en saison hivernale)

Les chiens en laisse sont les bienvenus.

STATIONNEMENT ET ACCÈS

Le chemin d'accès est situé au 1025, route 138, Ragueneau (Quai de Ragueneau). Le stationnement est environ 150 m plus loin, sur le chemin d'accès.

Frais de stationnement : payant (parcomètre)

Coordonnées : N49.0619 , W68.5494

Période d'accès : toute l'année

Nombre de places : 30 véhicules

COORDONNÉES

Municipalité de Ragueneau

ragueneau@municipalite.ragueneau.qc.ca

418 567-2345

municipalite.ragueneau.qc.ca

532 750

533 000

533 250

68°33'W

5 434 500

5 434 500

5 434 250

5 434 250

5 434 000

5 434 000

5 433 750

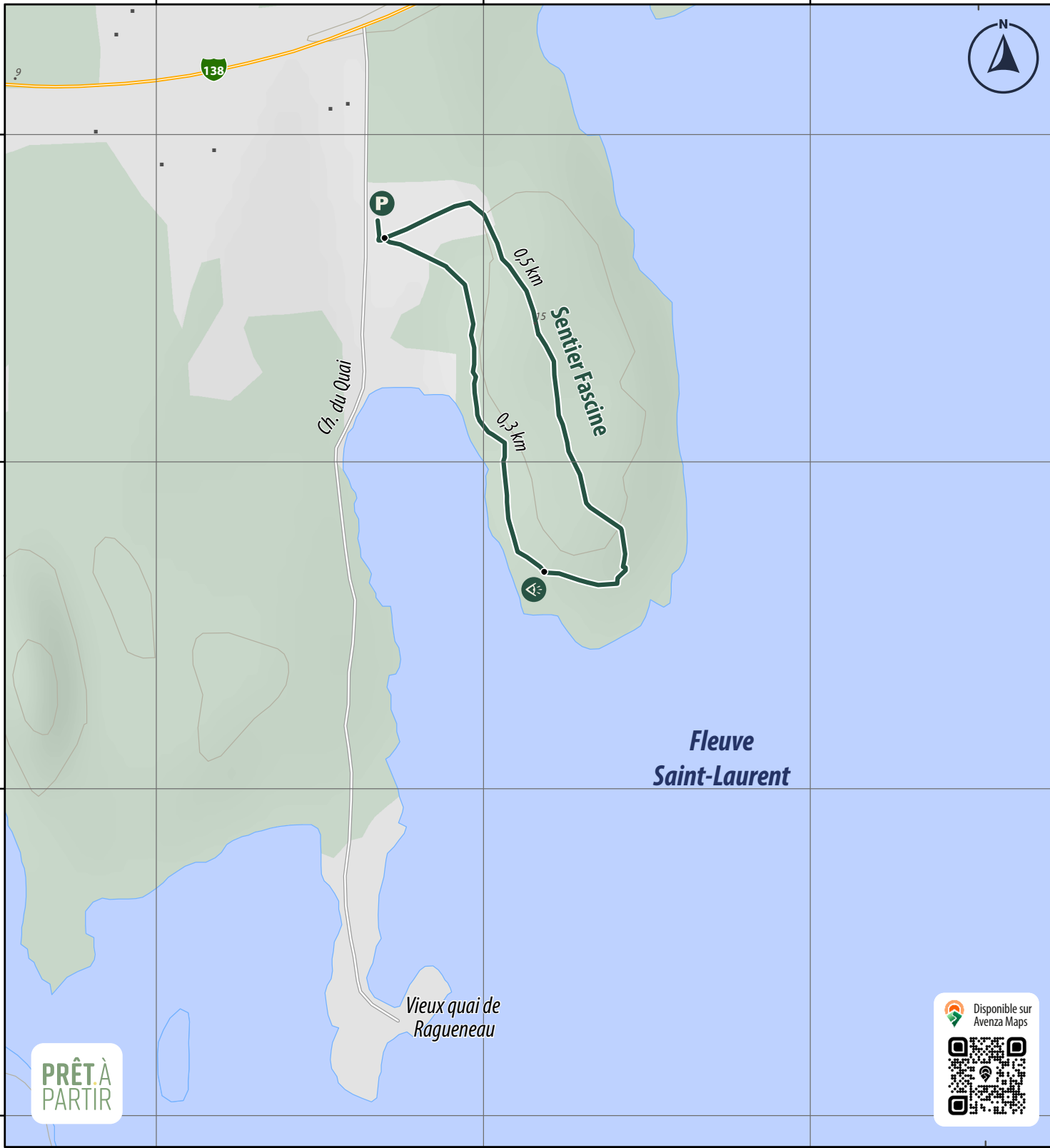
5 433 750

532 750

533 000

533 250

68°33'W



138

Ch. du Quai

P

A

0,5 km

0,3 km

Sentier Fascine

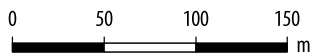
Fleuve Saint-Laurent

Vieux quai de Ragueneau

PRÊT À PARTIR

Disponible sur Avenza Maps

Sentiers de la Fascine



1 cm = 40 m

1:4 000

Topographie *

- Point coté
- Courbe de niveau maîtresse
- Courbe de niveau intermédiaire

* Équidistance des courbes de niveau : 10 m

Hydrographie

- Fleuve, rivière, lac, étang
- Milieu naturel
- Boisé



Point de vue



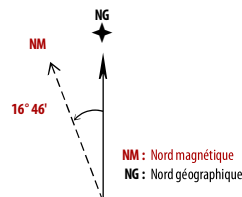
Stationnement



Distance entre deux points

Cette carte intègre de l'information issue de sources gouvernementales. Pour des besoins de représentation, certaines données ont pu subir des modifications qui ont changé la donnée originale.

Source de données :
© Gouvernement du Québec, 1992-2023 ;
© Rando Québec, 2023



N'utilisez le diagramme que pour obtenir les valeurs numériques.
 DÉCLINAISON MOYENNE APPROXIMATIVE AU CENTRE DE LA CARTE EN 2023
 Variation annuelle de 0' 9" vers l'Est
 Système de référence géodésique (Datum) : NAD 83
 Projection cartographique : UTM Zone 19