



PARC DE L'ÎLE-DU-HAVRE-AUBERT

1 JOUR — 1,9 KM

NIVEAU DÉBUTANT

DÉNIVELÉ NÉGLIGEABLE

TYPE ALLER-RETOUR

DURÉE 40 MINUTES

ÎLES-DE-LA-MADELEINE

Île du Havre Aubert



Trottoir de bois au dessus du marais
Photo : Gérald Lapierre

DESCRIPTION

Cet itinéraire accessible à tous au parc de l'Île-du-Havre-Aubert est composé de plusieurs sections de sentiers forestiers. La randonnée mène à un trottoir de bois permettant de franchir un marécage accueillant une grande biodiversité. Il s'agit de l'endroit idéal pour prendre une petite pause tout en observant plusieurs espèces d'oiseaux, abondant surtout au printemps et pendant la saison estivale.

RENSEIGNEMENTS PRATIQUES

Frais d'accès : gratuit

Période recommandée : début juin à mi-octobre

Les chiens en laisse sont les bienvenus.

STATIONNEMENT ET ACCÈS

Le stationnement et l'accès au sentier se situent en arrière du Centre multifonctionnel, situé au 280, chemin du Bassin sur l'île du Havre Aubert.

Latitude N47.2339 — Longitude W61.9164

Période de stationnement : toute l'année

Frais de stationnement : gratuit

Nombre de places : 25

COORDONNÉES

Municipalité des Îles-de-la-Madeleine

418 986-3100

www.muniles.ca



581 400

581 600

581 800

582 000

582 200

61°55'W

5 232 400

5 232 200

5 232 000

5 231 800

5 231 600

47°14'N

5 232 200

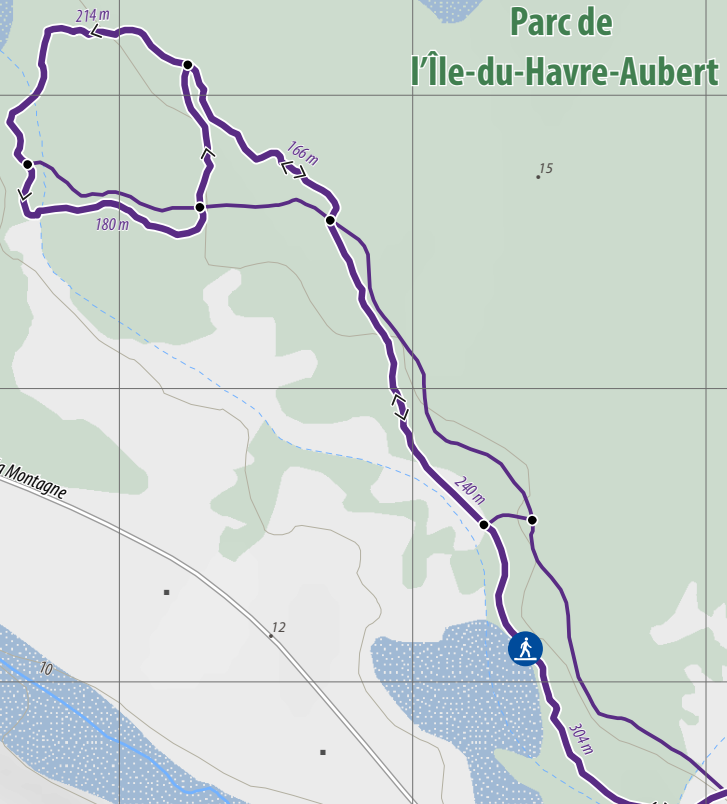
5 232 000

5 231 800

5 231 600



Parc de l'Île-du-Havre-Aubert



581 400

581 600

581 800

582 000

582 200


61°55'W



Parc de l'Île-du-Havre-Aubert

— Iltinéraire

— Sentier



1 cm = 50 m

1:5 000

Topographie *

- Point coté
- Intermédiaire

Hydrographie

- Cours d'eau permanent
- Cours d'eau intermittent
- Fleuve, rivière, lac, étang
- Milieu humide

Milieu naturel

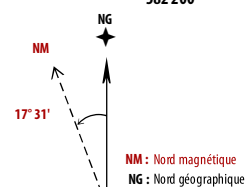
- Boisé

- Stationnement
- Trottoir de bois

Distance entre deux points

Cette carte intègre de l'information issue de sources gouvernementales. Pour des besoins de représentation, certaines données ont pu subir des modifications qui ont changé la donnée originale.

Source de données :
© Gouvernement du Québec, 1992-2021 ;
© Rando Québec, 2021



N'utilisez le diagramme que pour obtenir les valeurs numériques.
 DÉCLINAISON MOYENNE APPROXIMATIVE AU CENTRE DE LA CARTE EN 2021
 Variation annuelle de 0°10' vers l'Est
 Système de référence géodésique (Datum) : NAD 83
 Projection cartographique : UTM Zone 20