

# PRÊT. À PARTIR

COUP DE COEUR

## GASPÉSIE

Parc national de la Gaspésie

# SENTIER DU MONT ERNEST-LAFORCE

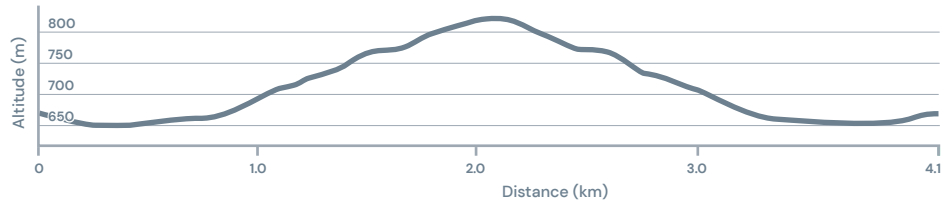
1 JOUR — 4,1 KM

NIVEAU INTERMÉDIAIRE

DÉNIVELÉ ↗ 190 M ↘ 190 M

TYPE ALLER-RETOUR

DURÉE ENVIRON 2 H



## DESCRIPTION

Ce sentier de raquette qui mène au sommet du mont Ernest-Laforce au parc national de la Gaspésie permet de découvrir une perspective unique sur le mont Albert et les montagnes environnantes. Le sommet de 820 m dépourvu de tout arbre offre une vue sur 360°. Il n'est pas rare d'observer des orignaux qui fréquentent le secteur.

## RENSEIGNEMENTS PRATIQUES

**Frais d'accès :** payant (gratuit pour les enfants de moins de 18 ans)

**Période recommandée :** de décembre à avril

## STATIONNEMENT ET ACCÈS

Le stationnement et l'accès au sentier se situent au bout de la route 163 du parc, accessible via la route 16, à proximité du Gîte du Mont-Albert. Des panneaux de signalisation indiquent la route.

**Coordonnées :** N48.9250, W66.0628

**Période d'accès :** toute l'année

**Frais de stationnement :** inclus dans les frais d'accès

**Nombre de place :** 30

## COORDONNÉES

Parc national de la Gaspésie

[parc.gaspesie@sepaq.com](mailto:parc.gaspesie@sepaq.com)

418 763-7494

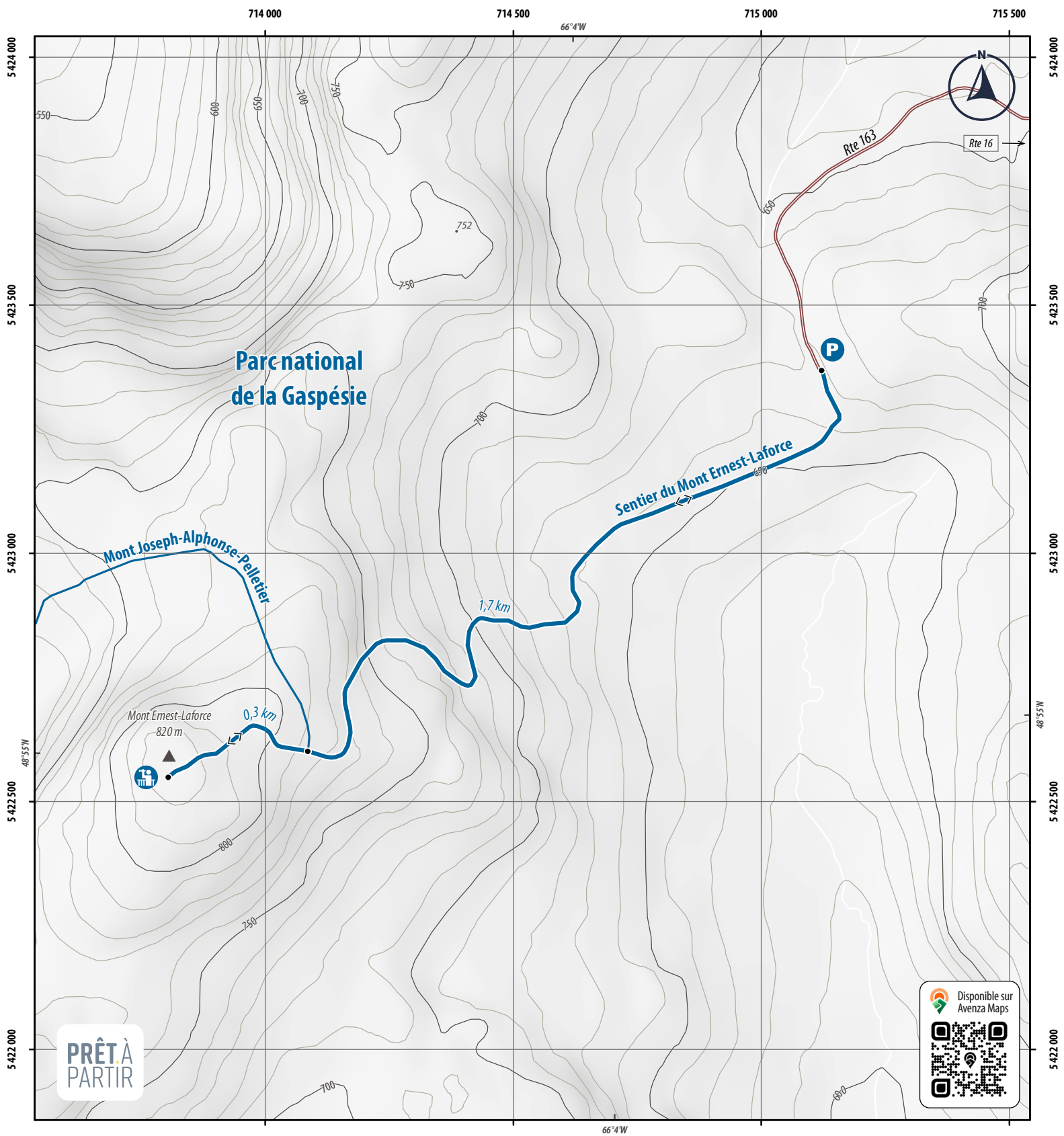
[sepaq.com/gaspesie](http://sepaq.com/gaspesie)

Sentier du mont Ernest-Laforce  
Photo : Dominique Caron

Un produit de  
**RANDO  
QUÉBEC**

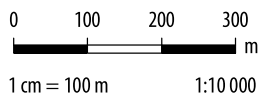
 **Sépaq**  
Parc national  
de la Gaspésie

**EN CAS D'URGENCE : 911**  
Vérifier la couverture du réseau mobile



## Sentier hivernal du Mont Ernest-Laforce

- Itinéraire
- Sentier secondaire



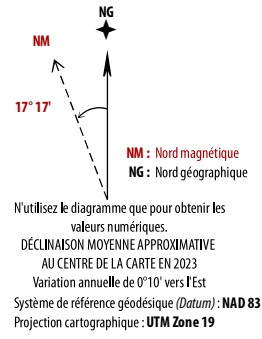
- Chemin forestier*
- Carrossable
- Topographie \**
- Point coté
  - Courbe de niveau maîtresse
  - Courbe de niveau intermédiaire

\* Équidistance des courbes de niveau : 10 m

- Belvédère
- Stationnement
- Distance entre deux points

Cette carte intègre de l'information issue de sources gouvernementales. Pour des besoins de représentation, certaines données ont pu subir des modifications qui ont changé la donnée originale.

Source de données :  
 © Gouvernement du Québec, 1992-2023 ;  
 © Rando Québec, 2023



Conception et cartographie : © Rando Québec 2023