



BOUCLE DU MONT ERNEST-LAFORCE

1 JOUR — 4,6 KM

NIVEAU INTERMÉDIAIRE

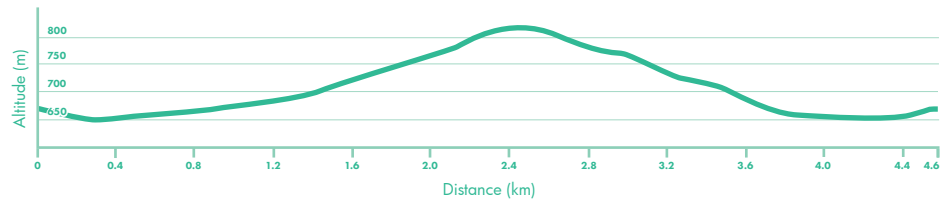
DÉNIVELÉ  190 M  190 M

TYPE BOUCLE

DURÉE ENVIRON 2 H

GASPÉSIE

Parc national de la Gaspésie



DESCRIPTION

Cette boucle qui mène au sommet du mont Ernest-Laforce au parc national de la Gaspésie permet de découvrir une perspective unique sur le mont Albert et les montagnes environnantes. Le sommet de 820m dépourvu de tout arbre offre une vue sur 360°. Il n'est pas rare d'observer des orignaux qui fréquentent le secteur.

RENSEIGNEMENTS PRATIQUES

Frais d'accès: payant (gratuit pour les enfants de moins de 18 ans)

Période recommandée: de mi-mai à mi-octobre (en raquettes en période hivernale)

Services: accompagnement d'un garde-parc naturaliste (payant)

Les chiens en laisse sont interdits.

STATIONNEMENT ET ACCÈS

Le stationnement et l'accès au sentier se situent au bout de la route 163 du parc, accessible via la route 16, à proximité du Gîte du Mont-Albert.

Des panneaux de signalisation indiquent la route.

Latitude N48.9250 — Longitude W66.0628

Période d'accès: toute l'année

Frais de stationnement: inclus dans les frais d'accès

Nombre de places: 30

COORDONNÉES

Parc national de la Gaspésie

parc.gaspesie@sepaq.com

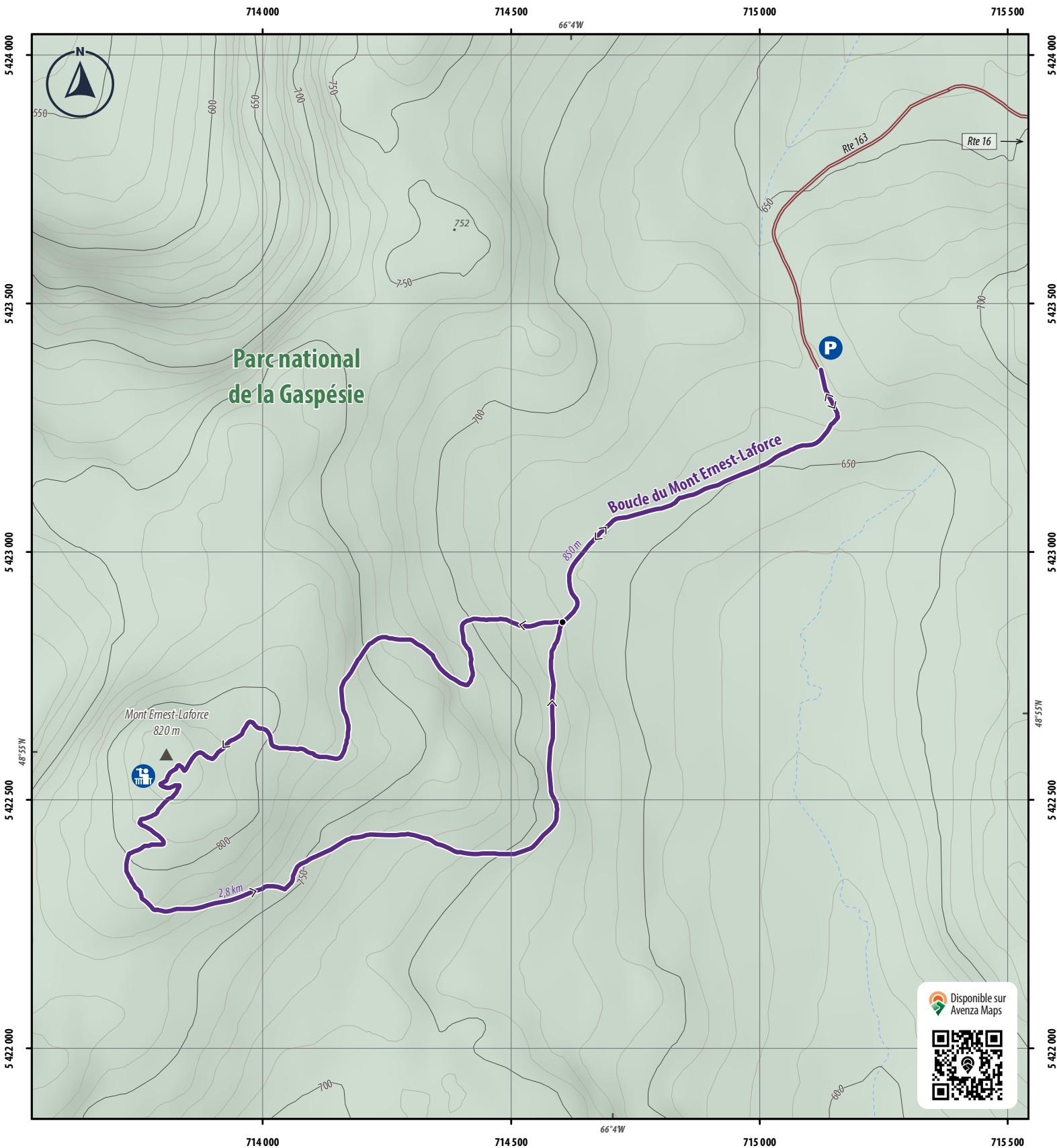
418 763-7494

sepaq.com/gaspesie



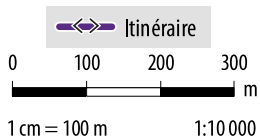
Sentier du mont Ernest-Laforce
Photo : Sépaq – Steve Deschêne





PRÊT À PARTIR

Boucle du Mont Ernest-Laforce



- | | |
|-------------------------|--------------------------|
| Chemin forestier | Hydrographie |
| Carrossable | Cours d'eau intermittent |
| Topographie * | Milieu naturel |
| Point côté | Boisé |
| Maîtresse | |
| Intermédiaire | |

* Équidistance des courbes de niveau : 10 m

- | | |
|----------------------------|---------------|
| Belvédère | Stationnement |
| Distance entre deux points | |

Cette carte intègre de l'information issue de sources gouvernementales. Pour des besoins de représentation, certaines données ont pu subir des modifications qui ont changé la donnée originale.

Source de données :
 © Gouvernement du Québec, 1992-2021 ;
 © Rando Québec, 2021

