



## BOUCLE KIWANIS

1 JOUR — 9,4 KM

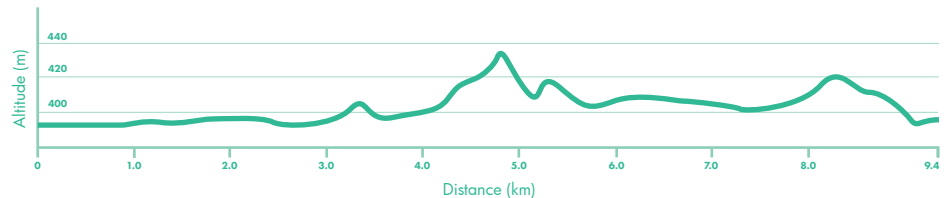
NIVEAU INTERMÉDIAIRE

DÉNIVELÉ  150 M  150 M

TYPE BOUCLE

DURÉE ENVIRON 3 H

EYOU ISTCHEE  
BAIE-JAMES  
Parc régional Obalski



### DESCRIPTION

Grand explorateur ou simple randonneur, sportif alerte ou visiteur curieux, venez découvrir les merveilles du parc régional Obalski. Que vous soyez à pied, en vélo, en raquettes ou en ski de fond, vous profiterez des grandes beautés de la forêt boréale en toute saison. Situé en plein cœur de la ville, le parc est accessible à tous et offre des sentiers pour tous les niveaux. Le sentier Kiwanis vous mènera tout autour des lacs Gilman.

Ce parcours donne également accès au sentier du Mont Hélios offrant des panoramas surprenants de la ville de Chibougamau ainsi qu'au sentier écologique du Lac Stevenson.

### RENSEIGNEMENTS PRATIQUES

Frais d'accès : gratuit

Période recommandée : toute l'année (en ski de fond en période hivernale)

Services : toilettes sèches, refuge et interprétation de la nature

Les chiens en laisse sont les bienvenus.

### STATIONNEMENT ET ACCÈS

Le stationnement et l'accès principal se situent à proximité de la plage municipale de Chibougamau. Deux autres accès sont possibles. Le premier se situe au Centre de plein air Mont-Chalco et le second, au km 234 de la route 167.

Latitude N49.9099 — Longitude W74.3571

Frais de stationnement : gratuit

Nombre de places : 40

### COORDONNÉES

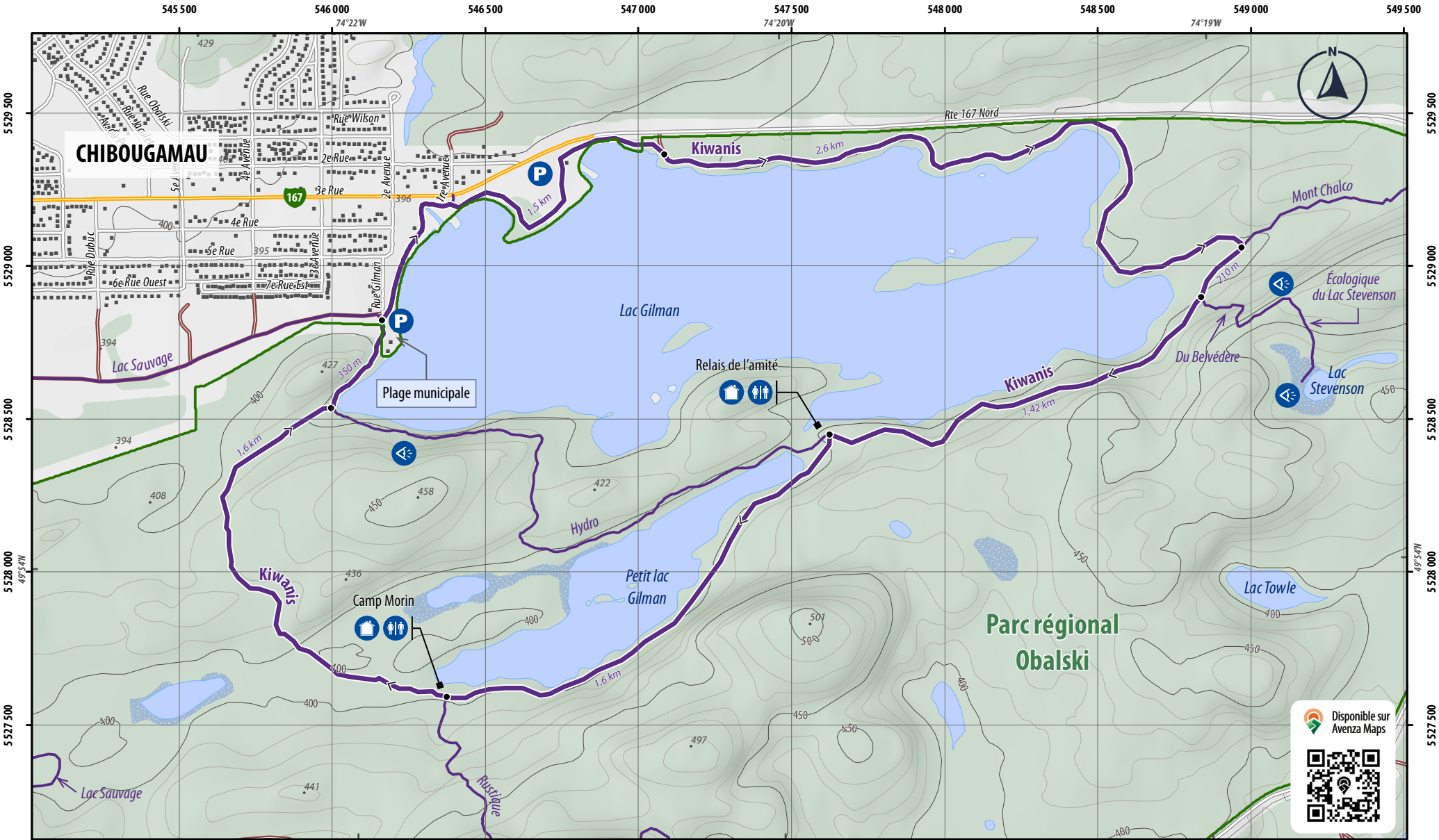
Ville de Chibougamau

loisir@ville.chibougamau.qc.ca

418 748-2688, poste 2244

ville.chibougamau.qc.ca

Bélvédère Lac Stevenson — FaunENord



## Boucle Kiwanis



### Chemin forestier

— Chemin forestier carrossable

### Topographie \*

• 275 Point côté

— Courbe de niveau maîtresse

— Courbe de niveau intermédiaire

\*Équidistance des courbes de niveau : 10 m

### Hydrographie

— Cours d'eau permanent

- - - Cours d'eau intermittent

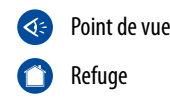
■ Fleuve, rivière, lac, étang

■ Milieu humide

### Milieu naturel

■ Boisé

■ Parc Régional

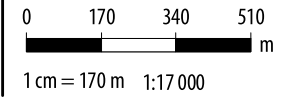
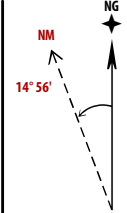


km  
— Distance entre deux points

Cette carte intègre de l'information issue de sources gouvernementales. Pour des besoins de représentation, certaines données ont pu subir des modifications qui ont changé la donnée originale.

Source de données :  
© Gouvernement du Québec, 1992-2021 ;  
© Rando Québec, 2021

Conception et cartographie : © Rando Québec, 2021



N'utilisez le diagramme que pour obtenir les valeurs numériques.  
DÉCLINAISON MOYENNE APPROXIMATIVE  
AU CENTRE DE LA CARTE EN 2022  
Variation annuelle de 0"8" vers l'Est  
Système de référence géodésique (Datum) : NAD 83  
Projection cartographique : UTM Zone 18

NM : Nord magnétique  
NG : Nord géographique

