




AVENTURE SUR LES CAPS

3 JOURS, 2 NUITS — 31,7 KM

NIVEAU AVANCÉ

DÉNIVELÉ  1790 M  1410 M

TYPE ALLER SEULEMENT

CHARLEVOIX

Sentier des Caps de Charlevoix

DESCRIPTION

Le sentier des Caps de Charlevoix est un parcours de longue randonnée reliant Cap Tourmente au village de Petite-Rivière-Saint-François sur une distance de 51 km. Il fait partie des classiques québécois de longue randonnée. L'itinéraire que nous vous proposons sur le sentier des Caps, soit la section Saint-Tite-des-Caps – accueil Charlevoix, est accessible à tous les amateurs de randonnée pédestre, peu importe leur niveau. Il s'agit même de l'endroit parfait pour vivre une première expérience de longue randonnée, en raison des services offerts et de la facilité d'accès. Le terrain montagneux, les dénivelés et les distances importantes demandent une bonne condition physique.

RENSEIGNEMENTS PRATIQUES

Frais d'accès : payant (enregistrement obligatoire à l'accueil de Saint-Tite-des-Caps)

Période recommandée : toute l'année

Restriction : sentier fermé lors de la période du dégel au printemps (avril à début juin)

Service : transport de bagages et déplacement de voiture (prévoir un double de clés)

Les chiens en laisse sont interdits.

STATIONNEMENT ET ACCÈS

L'enregistrement s'effectue au 2, rue Leclerc à Saint-Tite-des-Caps. Le départ se situe 3,4 km plus loin au stationnement P2, accessible via le chemin du Curé.

N47.1227 — W70.7421

Période d'accès : trois saisons seulement

Frais de stationnement : gratuit

Nombre de places : environ 50

L'arrivée se situe à l'accueil de Charlevoix via le chemin du Massif, accessible depuis la route 138.

N47.28471 — W70.6370

Période d'accès : trois saisons seulement

Frais de stationnement : gratuit

Nombre de places : environ 50

INFORMATION ET RÉSERVATION

Sentier des Caps de Charlevoix

info@sentierdescaps.com

418 823-1117 ou 866 823-1117

sentierdescaps.com

Point de vue sur les caps de Charlevoix
Photo : Dominique Caron

JOUR 1

Du stationnement P2 au refuge Cap Gribane

DISTANCE 6,3 KM

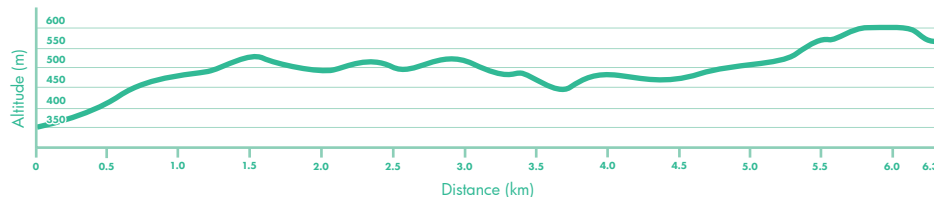
DÉNIVELÉ  490 M  280 M

NIVEAU INTERMÉDIAIRE

TYPE ALLER SEULEMENT

BALISAGE ROUGE ET BLANC

DURÉE ENVIRON 3 H



HÉBERGEMENT

Refuge Cap Gribane (14 personnes)

Frais d'hébergement : payant (réservation obligatoire)

Ravitaillement en eau : source d'eau à proximité (à filtrer)

Du stationnement P2, rendez-vous au départ des sentiers qui se trouve de l'autre côté du Petit lac. Une arche et un panneau signalétique ont été installés à cet endroit. Suivez les indications pour le Sentier des Caps en direction du refuge Cap Gribane. Vous aurez accès à plusieurs points de vue donnant sur le Fleuve et ses îles.

Il est possible de faire un aller-retour aux deux premiers points de vue du sentier La Chute (balises bleu et blanc).

JOUR 2

Du refuge Cap Gribane au refuge du Cap du Salut

DISTANCE 13,5 KM

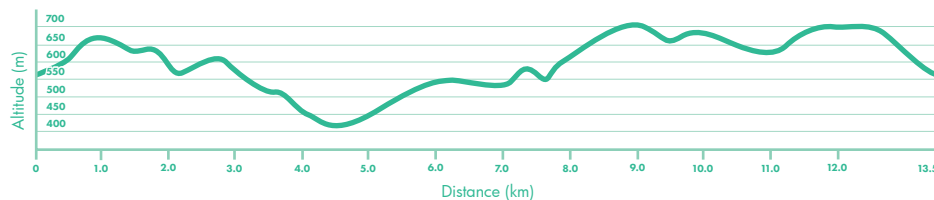
DÉNIVELÉ  750 M  750 M

NIVEAU AVANCÉ

TYPE ALLER SEULEMENT

BALISAGE ROUGE ET BLANC

DURÉE ENVIRON 6 H 30



HÉBERGEMENT

Refuge Cap du Salut (10 personnes)

Frais d'hébergement : payant (réservation obligatoire)

Ravitaillement en eau : source d'eau à proximité (à filtrer)

Du refuge Cap Gribane, continuez sur le Sentier des Caps en direction du refuge Anse aux Vaches. Vous débuterez par une montée soutenue vous donnant accès à plusieurs points de vue. Le parcours continue, enchaînant quelques montées et descentes, jusqu'au refuge Anse aux Vaches, endroit parfait pour casser la croûte. Ensuite, continuez en direction du refuge Cap du Salut. Une autre montée soutenue vous attend, mais sera récompensée par de superbes vues.

JOUR 3

Du refuge du Cap du Salut
à l'accueil de Charlevoix

DISTANCE 11,9 KM

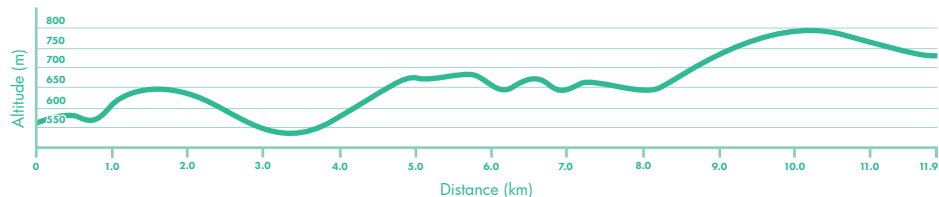
DÉNIVELÉ  550 M  380 M

NIVEAU AVANÇÉ

TYPE INTERMÉDIAIRE

BALISAGE ROUGE ET BLANC

DURÉE ENVIRON 5 H 30



Du refuge Cap du Salut, continuez 7 km sur le Sentier des Caps en direction du refuge Cap à L'Abattis. Après avoir profité une dernière fois de la vue spectaculaire qu'offrent les caps de Charlevoix, prenez la direction de l'accueil de Charlevoix où se termine votre aventure.


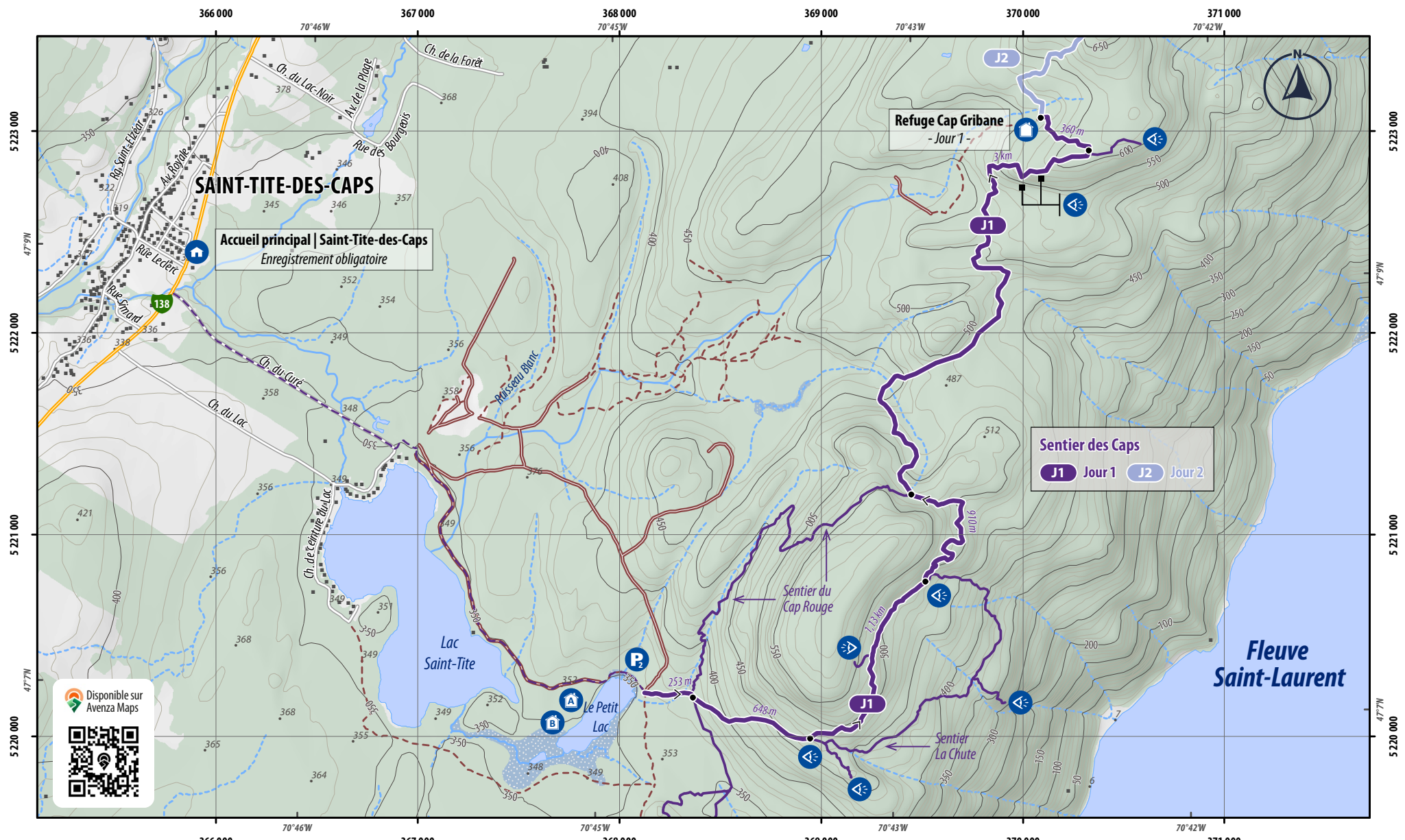
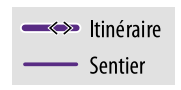


Photo : Claude Fortin



PRÊT À PARTIR
Aventure sur les Caps

- Jour 01 -



- | | |
|----------------------------------|-----------------------------|
| Chemin forestier | Hydrographie |
| Chemin forestier carrossable | Cours d'eau permanent |
| Chemin forestier non carrossable | Cours d'eau intermittent |
| Topographie * | Fleuve, rivière, lac, étang |
| *275 Point coté | Milieu humide |
| Courbe de niveau maîtresse | Milieu naturel |
| Courbe de niveau intermédiaire | Boisé |
- *Équidistance des courbes de niveau : 10 m

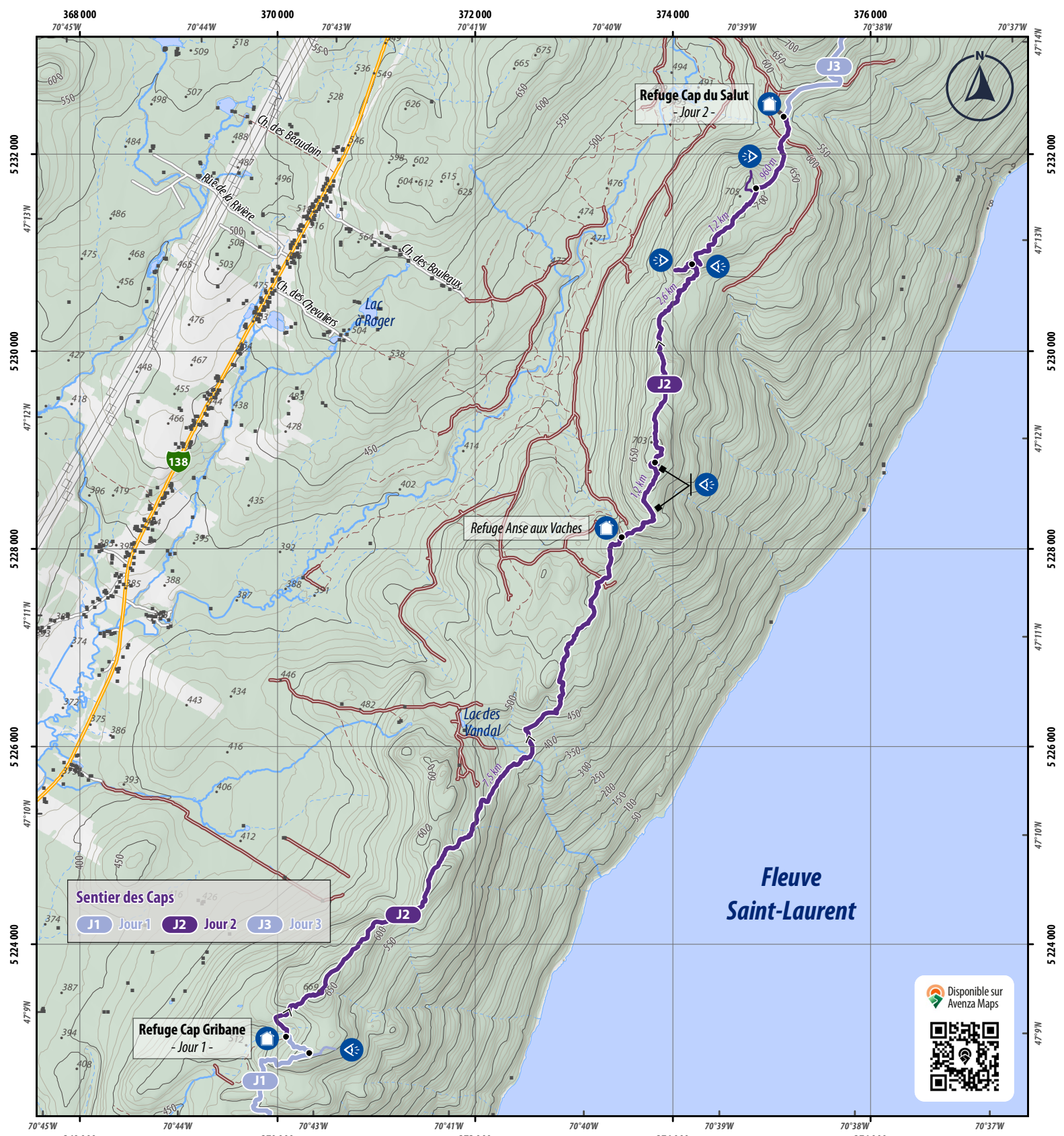
- | | |
|--------------------|----------------------------|
| Point de vue | Refuge Petit Lac |
| Pavillon d'accueil | Refuge Lac St-Tite |
| Stationnement | Distance entre deux points |

Cette carte intègre de l'information issue de sources gouvernementales. Pour des besoins de représentation, certaines données ont pu subir des modifications qui ont changé la donnée originale.
Source de données :
© Gouvernement du Québec, 1992-2021 ;
© Rando Québec, 2021
Conception et cartographie : © Rando Québec, 2021

N'utilisez le diagramme que pour obtenir les valeurs numériques.
DÉCLINAISON MOYENNE APPROXIMATIVE AU CENTRE DE LA CARTE EN 2021
Variation annuelle de 0°7' vers l'Est
Système de référence géodésique (Datum) : **NAD 83**
Projection cartographique : **UTM Zone 19**

NM : Nord magnétique
NG : Nord géographique

1 cm = 250 m 1:25 000



PRÊT À PARTIR

Aventure sur les Caps

- Jour 02 -

Itinéraire
Sentier

0 500 1000 1500
1 cm = 500 m 1:50000

Transport d'énergie
Ligne électrique

Chemin forestier
Carrossable
Non carrossable

Topographie *
Point coté
Maitresse
Intermédiaire

Hydrographie
Cours d'eau permanent
Cours d'eau intermittent
Fleuve, rivière, lac, étang
Milieu humide

Milieu naturel
Boisé

* Équidistance des courbes de niveau : 10 m

Point de vue
Refuge

Distance entre deux points

Cette carte intègre de l'information issue de sources gouvernementales. Pour des besoins de représentation, certaines données ont pu subir des modifications qui ont changé la donnée originale.

Source de données :
© Gouvernement du Québec, 1992-2021 ;
© Rando Québec, 2021

Disponible sur Avenza Maps

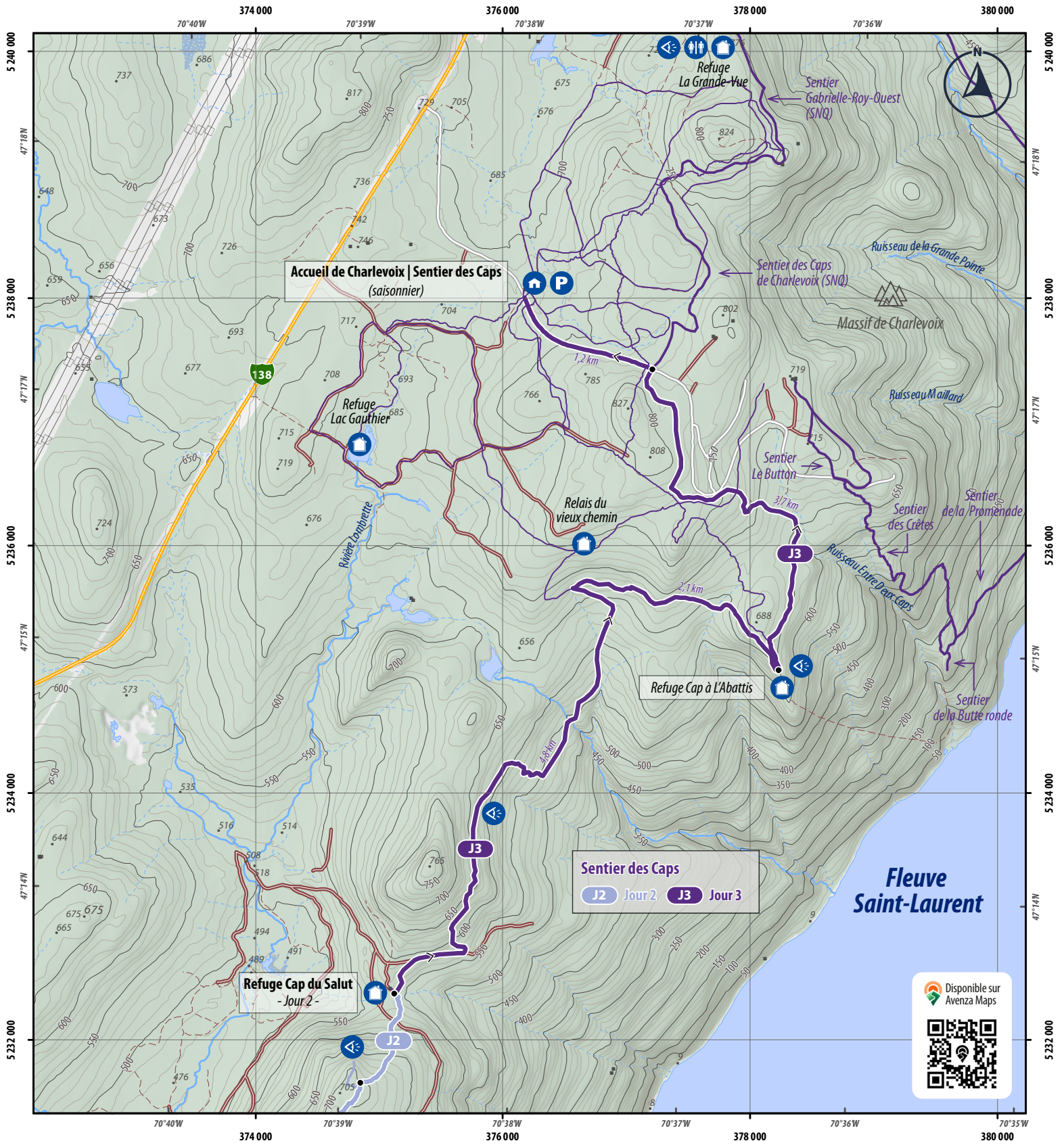
N'utilisez le diagramme que pour obtenir les valeurs numériques.

DECLINAISON MOYENNE APPROXIMATIVE AU CENTRE DE LA CARTE EN 2021
Variation annuelle de 0'7" vers l'Est

Système de référence géodésique (Datum) : NAD 83
Projection cartographique : UTM Zone 19

NM : Nord magnétique
NG : Nord géographique

15° 35'



PRÊT À PARTIR

Aventure sur les Caps

- Jour 03 -

Itinéraire
Sentier

0 400 800 1200 m

1 cm = 400 m 1:40 000

Transport d'énergie

— Ligne électrique

Chemin forestier

— Carrossable

- - - Non carrossable

Topographie *

•²⁷⁵ Point coté

— Maîtresse

— Intermédiaire

Hydrographie

— Cours d'eau permanent

- - - Cours d'eau intermittent

Fluve, rivière, lac, étang

Milieu humide

Milieu naturel

Boisé

*Équidistance des courbes de niveau : 10 m

🏠 Pavillon d'accueil (saisonnier)

👁️ Point de vue

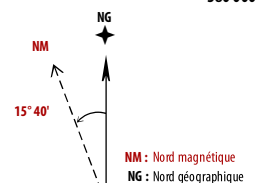
🏠 Refuge

P Stationnement

km Distance entre deux points

Cette carte intègre de l'information issue de sources gouvernementales. Pour des besoins de représentation, certaines données ont pu subir des modifications qui ont changé la donnée originale.

Source de données :
© Gouvernement du Québec, 1992-2021 ;
© Rando Québec, 2021



N'utilisez le diagramme que pour obtenir les valeurs numériques.

DECLINAISON MOYENNE APPROXIMATIVE AU CENTRE DE LA CARTE EN 2021

Variation annuelle de 0°7' vers l'Est

Système de référence géodésique (Datum) : NAD 83

Projection cartographique : UTM Zone 19