



BOUCLE DU MONT DES MORIOS

1 JOUR — 11,6 KM

NIVEAU AVANCÉ

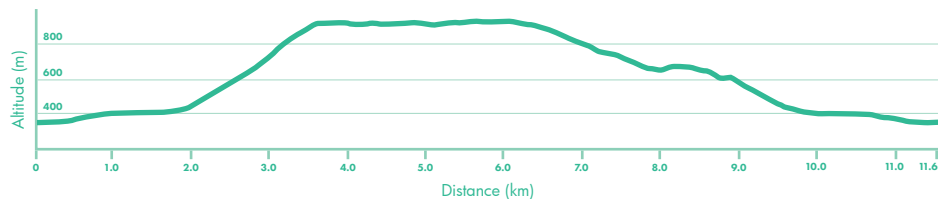
DÉNIVELLÉ 740 M 740 M

TYPE BOUCLE

DURÉE 5 À 6 HEURES

CHARLEVOIX

Mont des Morios



DESCRIPTION

Cet itinéraire sur le mont des Morios effectue une ascension en montagne et dévoile un point de vue de 360 degrés sur le fleuve Saint-Laurent et les montagnes de Charlevoix. La première section de l'itinéraire s'effectue sur le mythique sentier de la Traversée de Charlevoix, tronçon du Sentier National. Ensuite, il faut poursuivre l'ascension via le sentier du Mont des Morios. Il est recommandé de parcourir la boucle dans le sens horaire pour éviter une descente trop escarpée. Une fois l'aller-retour vers le sommet sud complété, continuer la boucle pour atteindre le sommet nord. Finalement, redescendre jusqu'au Sentier National afin de retourner au stationnement du lac Boudreault.

RENSEIGNEMENTS PRATIQUES

Frais d'accès: payant (carte de membre au coût de 10 \$ annuellement)

Période recommandée: de la mi-juin à la fin octobre

Restriction: le port du dossard ou de vêtements de couleurs vives est obligatoire pendant la période de chasse (de la mi-septembre à la mi-octobre)

STATIONNEMENT ET ACCÈS

Pour payer les frais d'accès, se rendre tout d'abord au dépanneur du Lac Brûlé, au 262, rue Principale à Saint-Aimé-des-Lac. Ensuite, continuer environ 1 km sur la rue Principal et tourner à gauche sur le chemin du Lac-du-Pied-des-Monts. Le chemin d'accès au stationnement du lac Boudreault / refuge de la Marmotte est environ 10 km plus loin, à gauche.

Latitude N47.7426 — Longitude W70.5008

Période d'accès: période estivale

Nombre de place: 150

COORDONNÉES

Association Loisir Chasse et Pêche du territoire libre - Secteur Pied-des-Monts

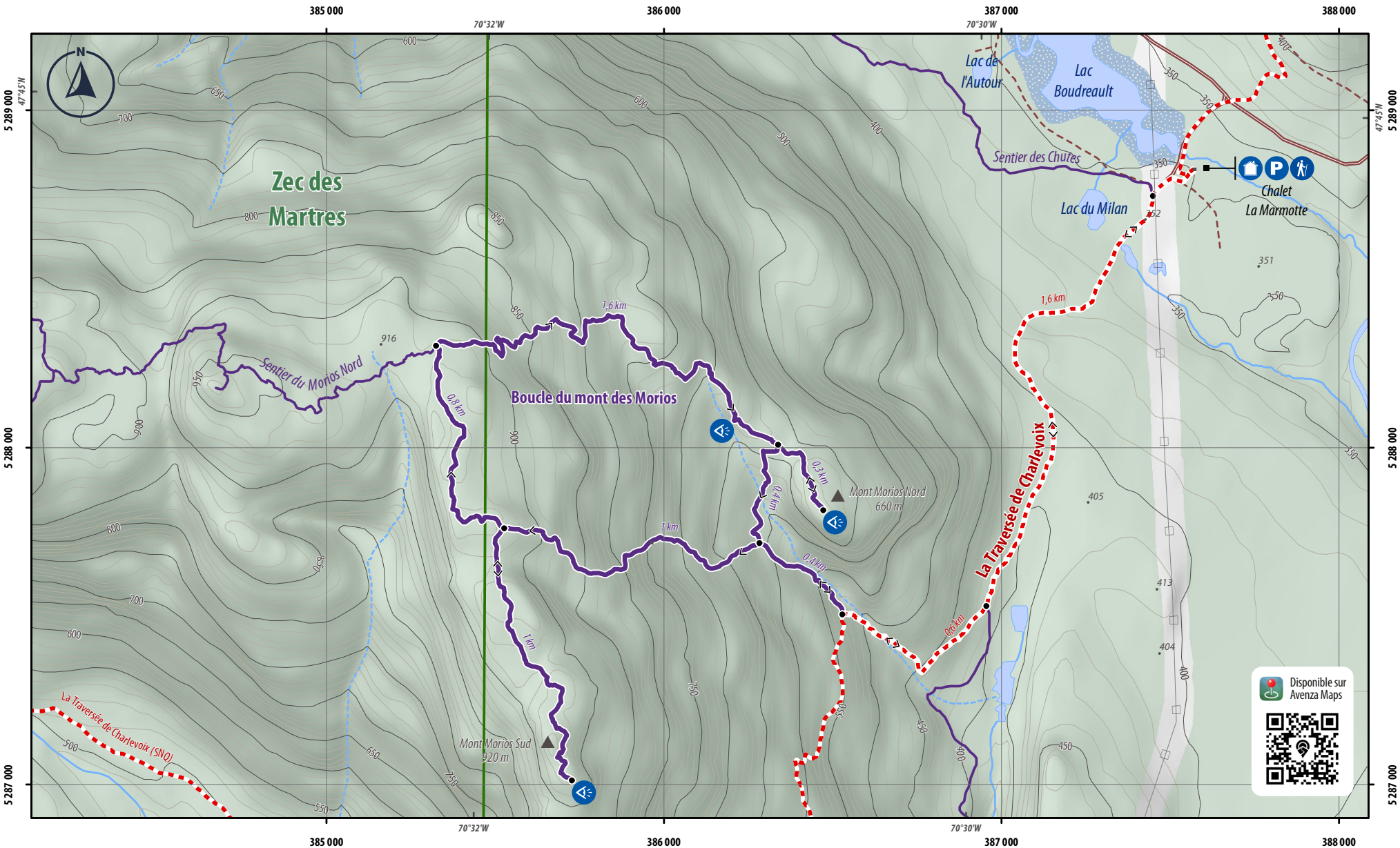
gaetangirard@coopnddm.com

418 439-3771

association-pieddesmonts.com



Point de vue à proximité du sommet sud
© Tourisme Charlevoix, Beside



Disponible sur
Avenza Maps



Boucle du mont des Morios

- Itinéraire
- Sentier
- Sentier national (SNQ)

Chemin forestier

- Chemin forestier carrossable
- Chemin forestier non carrossable

Topographie *

- Point coté
- Courbe de niveau maîtresse
- Courbe de niveau intermédiaire

* Équidistance des courbes de niveau : 10 m

Hydrographie

- Cours d'eau permanent
- Cours d'eau intermittent
- Fleuve, rivière, lac, étang
- Milieu humide

Milieu naturel

- Boisé
- Limite ZEC

- Départ de l'itinéraire
- Point de vue
- Refuge
- Stationnement

Distance entre deux points

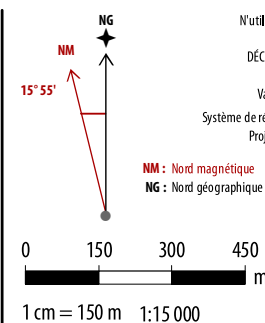
Cette carte intègre de l'information issue de sources gouvernementales. Pour des besoins de représentation, certaines données ont pu subir des modifications qui ont changé la donnée originale.

Source de données :

© Gouvernement du Québec, 1992-2022 ;

© Rando Québec, 2022

Conception et cartographie : © Rando Québec, 2022



N'utilisez le diagramme que pour obtenir les valeurs numériques.

DÉCLINAISON MOYENNE APPROXIMATIVE

AU CENTRE DE LA CARTE EN 2022

Variation annuelle de 0°8' vers l'Est

Système de référence géodésique (Datum) : NAD 83

Projection cartographique : UTM Zone 19

NM : Nord magnétique

NG : Nord géographique