



BOUCLE DU MONT CHAPMAN

1 JOUR — 8 KM

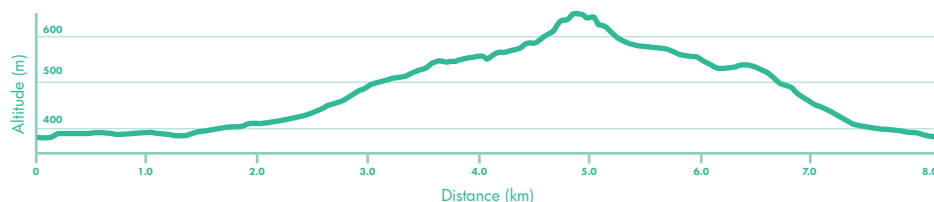
NIVEAU INTERMÉDIAIRE

DÉNIVELÉ CUMULATIF 365 M 365 M

TYPE BOUCLE

DURÉE ENVIRON 4 HEURES

CANTONS-DE-L'EST
Sentiers de l'Estrie



DESCRIPTION

Cette boucle permet d'atteindre le mont Chapman en combinant deux sentiers: Mont-Chapman et La traversée.

Le sentier du Mont-Chapman, balisé en orange et blanc, suit un ruisseau sur 2 km agrémenté de jolies cascades. Il passe aussi par un beau point de vue et atteint le sommet par une montée soutenue.

Le sentier Mont-Chapman rencontre le sentier de la traversée au sommet du mont Chapman. Le sentier de la traversée est balisé en rouge et blanc. À partir de là, en allant au nord, le sentier de la traversée vous ramène au rang 14 en suivant les derniers sommets de la chaîne des monts Stoke.

RENSEIGNEMENTS PRATIQUES

Frais d'accès: payant

Période recommandée: toute l'année

Restrictions: sentiers fermés lors de la chasse aux gros gibiers à l'automne et lors du dégel au printemps (consulter le site internet des Sentiers de l'Estrie pour les dates précises)

STATIONNEMENT ET ACCÈS

Du village de Stoke, prendre la route 216 sur environ 11 km et tourner à droite sur le rang 14. Le stationnement se trouve à 4 km.

Latitude N45.5911 — Longitude W71.6765

Nombre de places: 15

COORDONNÉES

Sentiers de l'Estrie

marche@lessentiersdelestrie.qc.ca

819 864-6314

lessentiersdelestrie.qc.ca



Point de vue 157 — Sentiers de l'Estrie



290 500

291 000

291 500

292 000

292 500

71°41'W

71°40'W

5 052 000

5 052 000

5 051 500

5 051 500

5 051 000

5 051 000

5 050 500

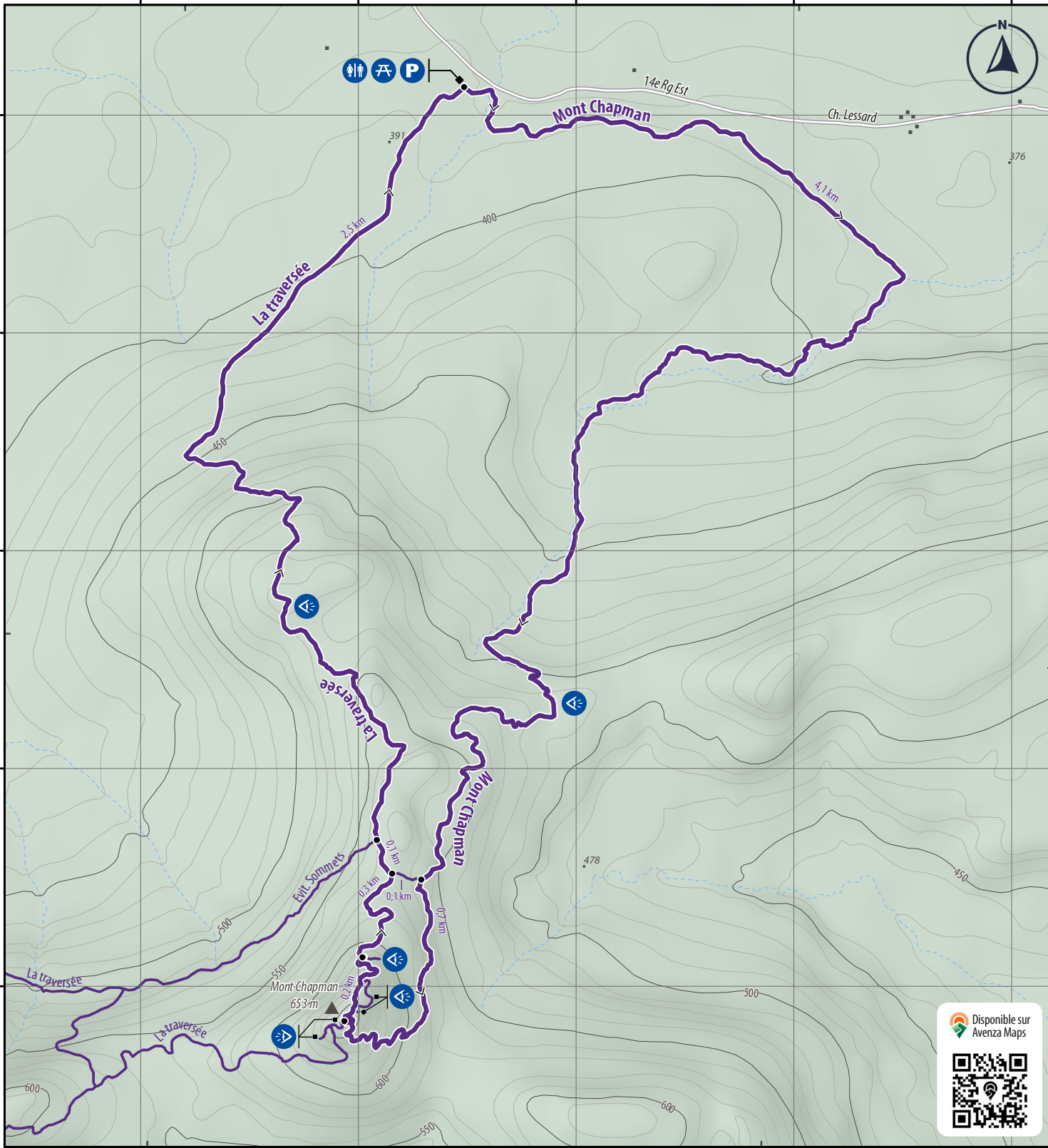
5 050 500

5 050 000

5 050 000


45°35'N

45°35'N



Boucle du mont Chapman

- Itinéraire
- Sentier



1 cm = 120 m 1:12 000

Topographie *

- Point coté
- Maitresse
- Intermédiaire

Hydrographie

- Cours d'eau intermittent
- Milieu naturel
- Boisé



Aire de repos



Stationnement



Point de vue



Toilettes



Distance entre deux points

Cette carte intègre de l'information issue de sources gouvernementales. Pour des besoins de représentation, certaines données ont pu subir des modifications qui ont changé la donnée originale.

Source de données :
© Gouvernement du Québec, 1992-2022 ;
© Rando Québec, 2022

Disponible sur Avenza Maps



NG



NM



14° 47'

NM : Nord magnétique
NG : Nord géographique

N'utilisez le diagramme que pour obtenir les valeurs numériques.
DÉCLINAISON MOYENNE APPROXIMATIVE AU CENTRE DE LA CARTE EN 2021
Variation annuelle de 0'6" vers l'Est
Système de référence géodésique (Datum) : NAD 83
Projection cartographique : UTM Zone 19