



BAS-SAINT-LAURENT
Parc national du Bic

SENTIER LES MURAILLES

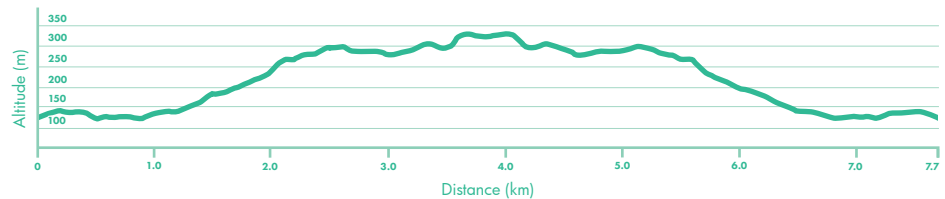
1 JOUR — 7,7 KM

NIVEAU INTERMÉDIAIRE

DÉNIVELLÉ ↗ 370 M ↘ 370 M

TYPE ALLER-RETOUR

DURÉE ENVIRON 4 H



DESCRIPTION

Le sentier Les Murailles a pour destination l'incontournable sommet le pic Champlain du parc national du Bic. Son point de départ, le belvédère Raoul-Roy, est un lieu d'exception pour l'observation des oiseaux de proie au printemps. Ce sentier vous permet une montée graduelle de niveau intermédiaire, sous couvert forestier, qui offre quelques fenêtres panoramiques sur le fleuve Saint-Laurent. Une magnifique vue du plus haut sommet de la région naturelle du littoral sud de l'estuaire vous attend à la fin du parcours. Vous pourrez apprécier le paysage appalachien dans toute sa splendeur, ainsi qu'une portion de l'estuaire parsemée de petites îles. Les couchers de soleil sont splendides!

RENSEIGNEMENTS PRATIQUES

Frais d'accès : payant (gratuit pour les 17 ans et moins)

Période recommandée : de mi-mai à fin novembre

Restrictions : fermé en hiver (début décembre à fin avril)

Services : toilettes au départ du sentier

Les chiens en laisse sont interdits.

STATIONNEMENT ET ACCÈS

Le stationnement et l'accès au sentier se situent au belvédère Raoul-Roy, accessible par la route de la mer à Saint-Fabien-sur-Mer.

Latitude 48.3106 — Longitude W-68.8698

Frais de stationnement : inclus dans les frais d'accès

Nombre de places : 20

COORDONNÉES

Parc national du Bic

parc.bic@sepaq.com

418 736-5035 ou 418 732-7861

sepaq.com/bic

Les murailles vues du belvédère Raoul-Roy
Photo : Sépaq – JC Lemay

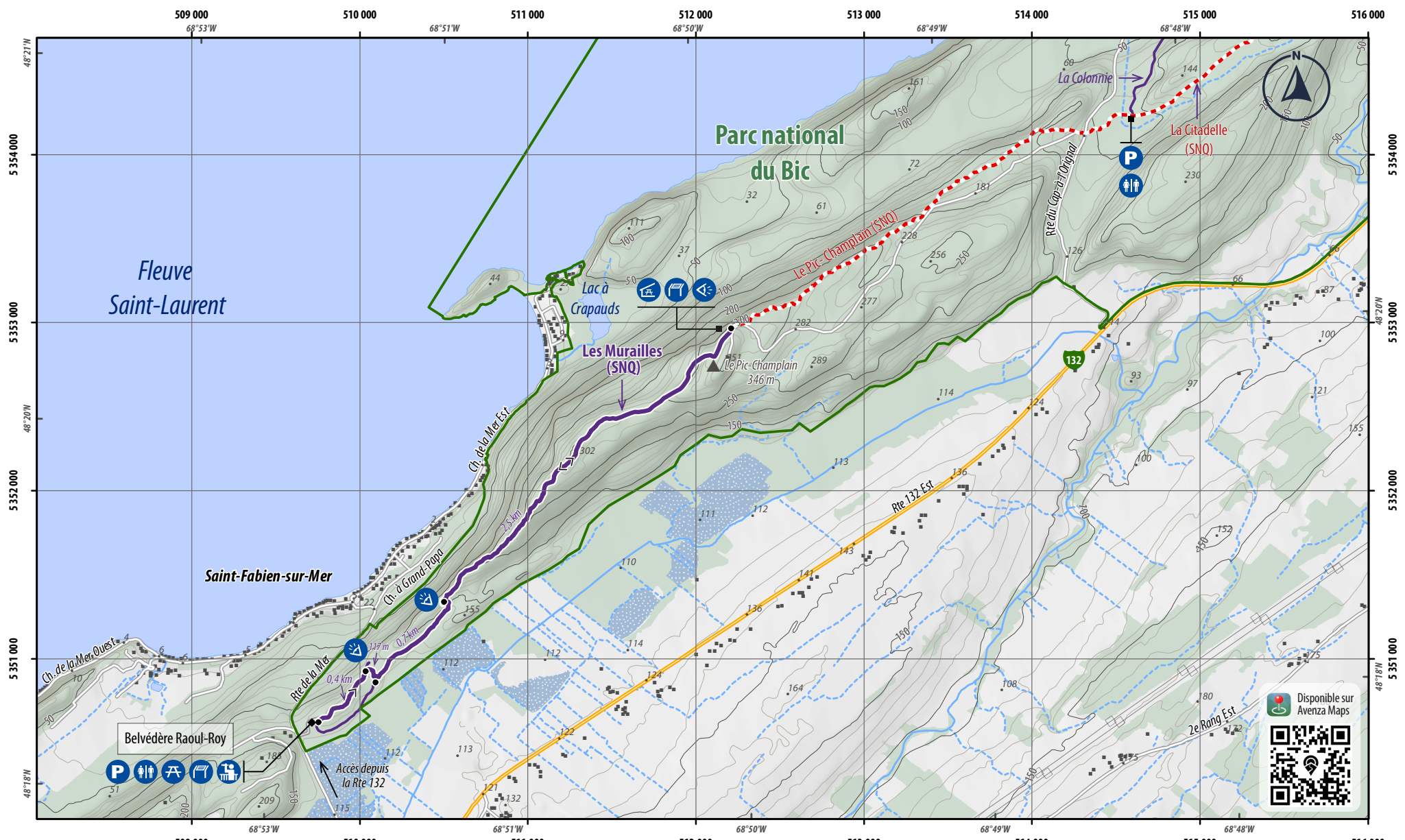
Un produit de

 **RANDOQUÉBEC**

 **Sépaq**

Parc national
du Bic

EN CAS D'URGENCE : 911
Vérifier la couverture du réseau mobile



Sentier Les Murailles

- Itinéraire
- Sentier national (SNQ)
- Sentier

Topographie *

- .275 Point coté
- Courbe de niveau maîtresse
- Courbe de niveau intermédiaire

* Équidistance des courbes de niveau : 10 m

Hydrographie

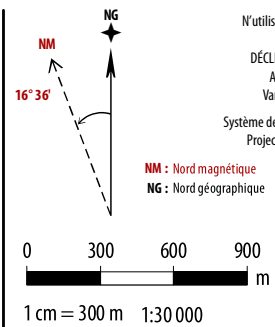
- Cours d'eau permanent
- Cours d'eau intermittent
- Fleuve, rivière, lac, étang
- Milieu humide

Milieu naturel

- Boisé
- Limite parc SÉPAQ

- Aire de repos
- Aire de repos avec abri
- Belvédère
- Panneau d'interprétation
- Point de vue
- Stationnement
- Toilettes
- Distance entre deux points

Cette carte intègre de l'information issue de sources gouvernementales. Pour des besoins de représentation, certaines données ont pu subir des modifications qui ont changé la donnée originale.
 Source de données :
 © Gouvernement du Québec, 1992-2021 ;
 © Rando Québec, 2021
 Conception et cartographie : © Rando Québec, 2022



N'utilisez le diagramme que pour obtenir les valeurs numériques.
 DÉCLINAISON MOYENNE APPROXIMATIVE AU CENTRE DE LA CARTE en 2022
 Variation annuelle de 0° 9' vers l'Est
 Système de référence géodésique (Datum) : NAD 83
 Projection cartographique : UTM Zone 19

