

IMMERSION DANS LES CHIC-CHOCS

2 JOURS, 1 NUIT — 24 KM

NIVEAU AVANCÉ

DÉNIVELÉ ↗ 1 399 M ↘ 822 M

TYPE ALLER SEULEMENT

GASPÉSIE

Parc national de la Gaspésie



Sentier mont Jacques-Cartier
Photo : Félix Caron

DESCRIPTION

Cette traversée de deux jours sur le Sentier International des Appalaches (SIA) relie l'accueil du mont Albert à l'accueil du mont Jacques-Cartier passant par un territoire alpin spectaculaire où il est possible d'observer des caribous dans leur habitat naturel. Le parcours d'environ 25 km offre une immersion complète dans les monts Chic-Chocs, avec des paysages variés : lacs glaciaires, forêts boréales, toundra alpine, et des sommets aux panoramas exceptionnels.

Un service de navette est offert entre l'accueil du mont Albert et l'accueil du mont Jacques-Cartier (réservation obligatoire)

RENSEIGNEMENTS PRATIQUES

Frais d'accès : payant (gratuit pour les moins de 18 ans)

Période recommandée : du 1er juillet au 30 septembre

Restriction : fermé en dehors de cette période pour la protection du caribou

Services : service de navette, sur réservation, requis

Les chiens sont interdits.

STATIONNEMENT ET ACCÈS

Le stationnement et l'accès au sentier s'effectuent au Centre de découverte et de services du mont Albert.

Coordonnées : 📍 N48.94736, W66.1224

Période d'accès : toute l'année

Type de stationnement : aménagé et dédié

Nombre de places : 70

L'arrivée s'effectue au stationnement du poste d'accueil du mont Jacques-Cartier, accessible par navette à partir de la fin du sentier.

Coordonnées : 📍 N49.02441, W65.88186

Période d'accès : 3 saisons

Type de stationnement : aménagé et dédié

Nombre de places : 30

COORDONNÉES

Parc national de la Gaspésie

parc.gaspesie@sepaq.com | 418 763-7494

sepaq.com/pq/gas/



JOUR 1

Accueil du mont Albert au
refuge Le Tétrás

DISTANCE 14,7 KM

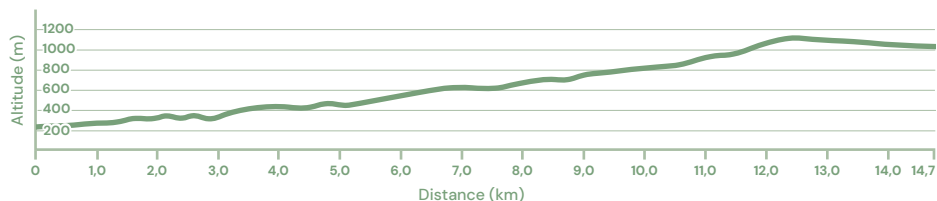
DÉNIVELÉ ↗ 1 050 M ↘ 248 M

NIVEAU AVANCÉ

TYPE ALLER SEULEMENT

BALISAGE SIA

DURÉE 7 H



HÉBERGEMENT

Refuge Le Tétrás (8 personnes)

Frais d'hébergement : payant (réservation obligatoire)

Ravitaillement en eau : source d'eau à proximité (à filtrer)

Installations : toilette

Le sentier débute au Centre de découverte et de services du mont Albert (215 m) et monte progressivement sur environ 3 km jusqu'au lac aux Américains (615 m), un lac glaciaire entouré de falaises abruptes. Une montée soutenue de 2,5 km permet ensuite d'atteindre le sommet du mont Xalibu (1 120 m) qui offre une vue sur la vallée de la rivière Sainte-Anne et le mont Albert. La descente vers le l'hébergement est technique et traverse un terrain rocailleux et des ruisseaux intermittents. Le refuge Le Tétrás, est l'endroit parfait pour une bonne nuit de repos après une journée mémorable.

JOUR 2

Refuge Le Tétrás à l'accueil
du mont Jacques-Cartier

DISTANCE 9,3 KM

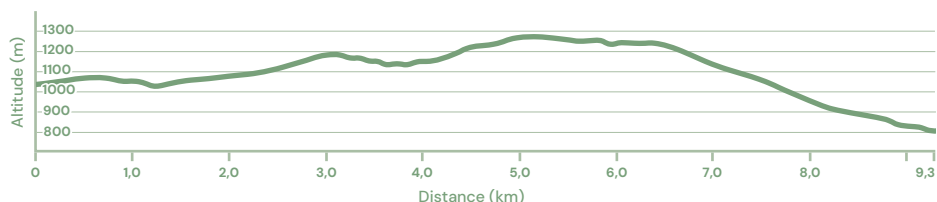
DÉNIVELÉ ↗ 349 M ↘ 574 M

NIVEAU AVANCÉ

TYPE ALLER SEULEMENT

BALISAGE SIA

DURÉE 4 H

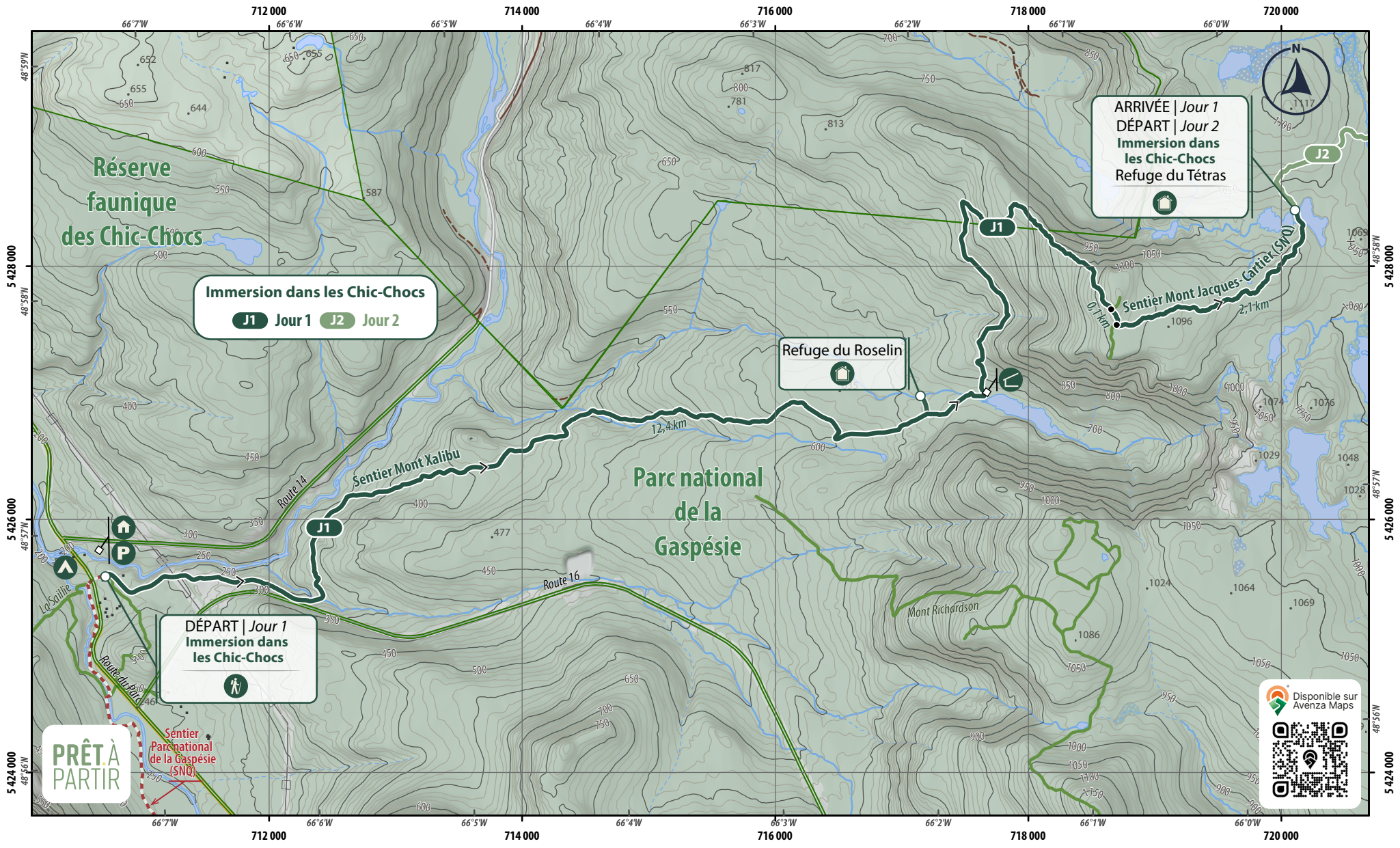


La seconde journée débute par une montée soutenue jusqu'au sommet du mont Comte. Ce sommet offre un panorama sur les Chic-Chocs et les monts McGerrigle. Le sentier traverse ensuite une toundra alpine exposée aux vents avant d'attaquer la dernière ascension vers le mont Jacques-Cartier (1 270 m), le plus haut du Parc national de la Gaspésie. Au sommet se trouvent des bancs et une tour d'observation, l'emplacement idéal pour prendre le temps de se reposer, s'abriter et admirer la vue, là où il est possible d'apercevoir des caribous dans leur habitat naturel. La descente finale s'effectue sur un terrain accidenté et mène à la navette (réservation obligatoire) accompagnant les randonneurs jusqu'au poste d'accueil du mont Jacques-Cartier.

Un produit de

**RANDO
QUÉBEC**

EN CAS D'URGENCE : 911
Vérifier la couverture du réseau mobile



- Chemin forestier**
- Chemin forestier carrossable
 - - - Chemin forestier non carrossable
- Topographie ***
- ²⁷⁵ Point coté
 - Courbe de niveau maîtresse
 - Courbe de niveau intermédiaire
- * Équidistance des courbes de niveau : 10 m

- Hydrographie**
- Cours d'eau permanent
 - - - Cours d'eau intermittent
 - Fleuve, rivière, lac, étang
 - Milieu humide
- Milieu naturel**
- Bois
 - limite Parc SÉPAQ/ Réserve faunique

- Sentier**
- - - Sentier national (SNQ)
 - Sentier de randonnée

- 🏠 Abri
- ⬆️ Camping rustique
- 🚶 Début sentier
- 🏠 Pavillon d'accueil
- 🏠 Refuge
- P Stationnement
- km Distance entre deux points

Cette carte intègre de l'information issue de sources gouvernementales. Pour des besoins de représentation, certaines données ont pu subir des modifications qui ont changé la donnée originale.

Source de données :
 © Gouvernement du Québec, 1992-2025 ;
 © Rando Québec, 2025

Conception et cartographie : © Rando Québec, 2025

N'utilisez le diagramme que pour obtenir les valeurs numériques.

DECLINAISON MOYENNE APPROXIMATIVE AU CENTRE DE LA CARTE EN 2025
 Variation annuelle de 0°16' vers l'Est

Système de référence géodésique (Datum) : NAD 83
 Projection cartographique : UTM Zone 19

NM : Nord magnétique
 NG : Nord géographique

1 cm = 400 m 1:40 000

Disponible sur Avenza Maps

