

# PRÊT. À PARTIR

SENTIER NATIONAL

## GASPÉSIE

Parc national de Forillon

## SENTIER LES GRAVES

1 JOUR — 7,9 KM

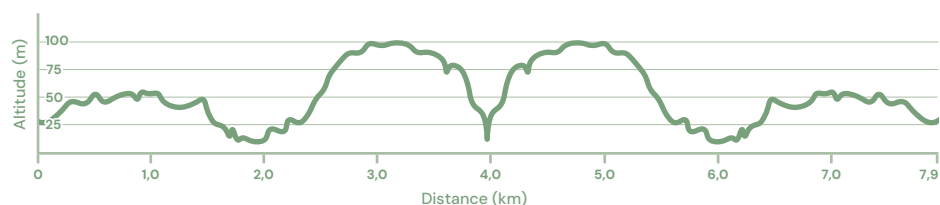
NIVEAU INTERMÉDIAIRE

DÉNIVELÉ ↗ 361 M ↘ 361 M

TYPE ALLER-RETOUR

BALISAGE SENTIER N° 5

DURÉE 3 H 30



### DESCRIPTION

Direction le bout du monde! Le sentier Les Graves permet d'atteindre le Cap-Gaspé, surnommé le « Bout du Monde », où se trouve un phare surplombant le golfe du Saint-Laurent. Le sentier des Graves débute par des sections boisées et des champs tout en suivant la côte de la pointe de Forillon. La dernière section du sentier, aménagée à flanc de falaise, mène vers un belvédère où l'on peut observer le golfe du Saint-Laurent, ainsi que des falaises sculptées par les dures conditions maritimes.

### RENSEIGNEMENTS PRATIQUES

**Frais d'accès :** payant (gratuit pour les moins de 18 ans)

**Période recommandée :** du 30 mai au 13 octobre

**Restriction :** sentier fermé en hiver

*Les chiens en laisse sont les bienvenus.*

### STATIONNEMENT ET ACCÈS

Le stationnement et l'accès au sentier se trouvent au bout du cul-de-sac, à l'extrémité est du boulevard de Grande-Grèves.

**Coordonnées :** 📍 N48.76939, W64.19381

**Période d'accès :** 3 saisons seulement (non accessible en hiver)

**Type de stationnement :** aménagé et dédié aux randonneurs

**Frais de stationnement :** inclus dans les frais d'accès

**Nombre de places :** 30

### COORDONNÉES

Parc national de Forillon

information@pc.gc.ca

418-368-5505

parcs.canada.ca/pn-np/qc/forillon

Le « Bout du Monde »  
Parc national de Forillon

Un produit de  
**RANDO  
QUÉBEC**

**EN CAS D'URGENCE : 911**  
Vérifier la couverture du réseau mobile

413 000

414 000

415 000

64°11'W

64°10'W



DÉPART | ARRIVÉE  
Sentier les Graves (SNQ)

Golfe du Saint-Laurent

Parc National Forillon Canada

Itinéraire alternatif

POINT DE RETOUR  
Sentier les Graves (SNQ)

Golfe du Saint-Laurent

Itinéraire alternatif

PRÊT À PARTIR

Disponible sur Avenza Maps

413 000

414 000

415 000

64°11'W

64°10'W

Topographie \*

- Point coté
- Maîtresse
- Intermédiaire

Hydrographie

- Cours d'eau permanent
- Cours d'eau intermittent
- Fleuve, rivière, lac, étang
- Milieu humide

Milieu naturel

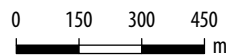
- Boisé
- Limite Parc Canada

Sentier

- Sentier national (SNQ)

- Aire de repos
- Début sentier
- Point de vue
- Stationnement

Distance entre deux points



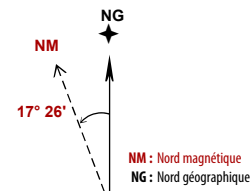
1:15 000

1:15 000

Cette carte intègre de l'information issue de sources gouvernementales. Pour des besoins de représentation, certaines données ont pu subir des modifications qui ont changé la donnée originale.

Source de données :  
© Gouvernement du Québec, 1992-2025 ;  
© Rando Québec, 2025

**SENTIER NATIONAL**



N'utilisez le diagramme que pour obtenir les valeurs numériques.  
DÉCLINAISON MOYENNE APPROXIMATIVE  
AU CENTRE DE LA CARTE EN 2025  
Variation annuelle de 0°16' vers l'Est  
Système de référence géodésique (Datum) : NAD 83  
Projection cartographique : UTM Zone 20

Conception et cartographie : © Rando Québec, 2025

\* Équidistance des courbes de niveau : 10 m