

PRÊT.À PARTIR

COUP DE COEUR

CHAUDIÈRE-APPALACHES
Parc du Massif du Sud



Parcours de la Crête des Grives
Photo : Parc du Massif du Sud

PARCOURS DE LA CRÊTE DES GRIVES

1 JOUR — 11.1 KM

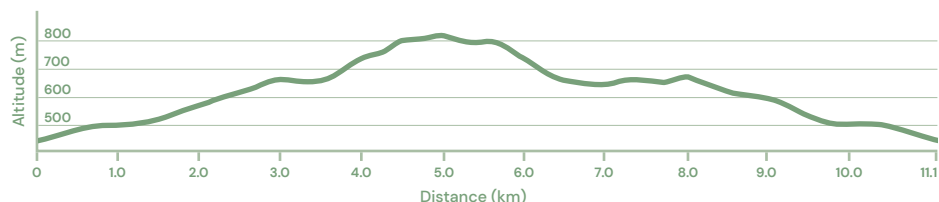
NIVEAU INTERMÉDIAIRE

DÉNIVELÉ ↗ 595 M ↘ 595 M

TYPE ALLER-RETOUR

BALISAGE BLEU

DURÉE ENVIRON 4 H 30



DESCRIPTION

Offrant l'un des plus beaux panoramas du Parc du Massif du Sud, le parcours de la Crête des Grives vous offre une vue mémorable de 180 degrés sur le vaste territoire naturel du parc, une récompense pour les efforts déployés pour atteindre son sommet situé à 818 mètres d'altitude. Ce parcours doit son nom à la grive de Bicknell, une espèce d'oiseau rare et timide, qui niche dans des peuplements denses de jeunes sapins très serrés retrouvés au sommet. Croisant une forêt ancienne, ce sentier traverse quelques magnifiques cours d'eau et vous permettra d'admirer l'évolution de la flore au cours des quatre saisons. Une perle à découvrir, mais qui ne doit pas être sous-estimée. Terrain technique à prévoir.

RENSEIGNEMENTS PRATIQUES

Frais d'accès : payant (gratuit pour les enfants de 12 ans et moins)

Période recommandée : toute l'année

Restrictions : vêtements de couleurs vives recommandés durant la période de chasse (octobre à mi-novembre)

Services : toilettes au poste d'accueil et au Pavillon Desjardins

Les chiens en laisse sont les bienvenus.

STATIONNEMENT ET ACCÈS

Stationnement disponible à proximité du poste d'accueil du Parc du Massif du Sud.
300 route du Massif-du-Sud, Saint-Philémon

Coordonnées GPS : N46.6291, W70.4663

Capacité : 300 places

COORDONNÉES

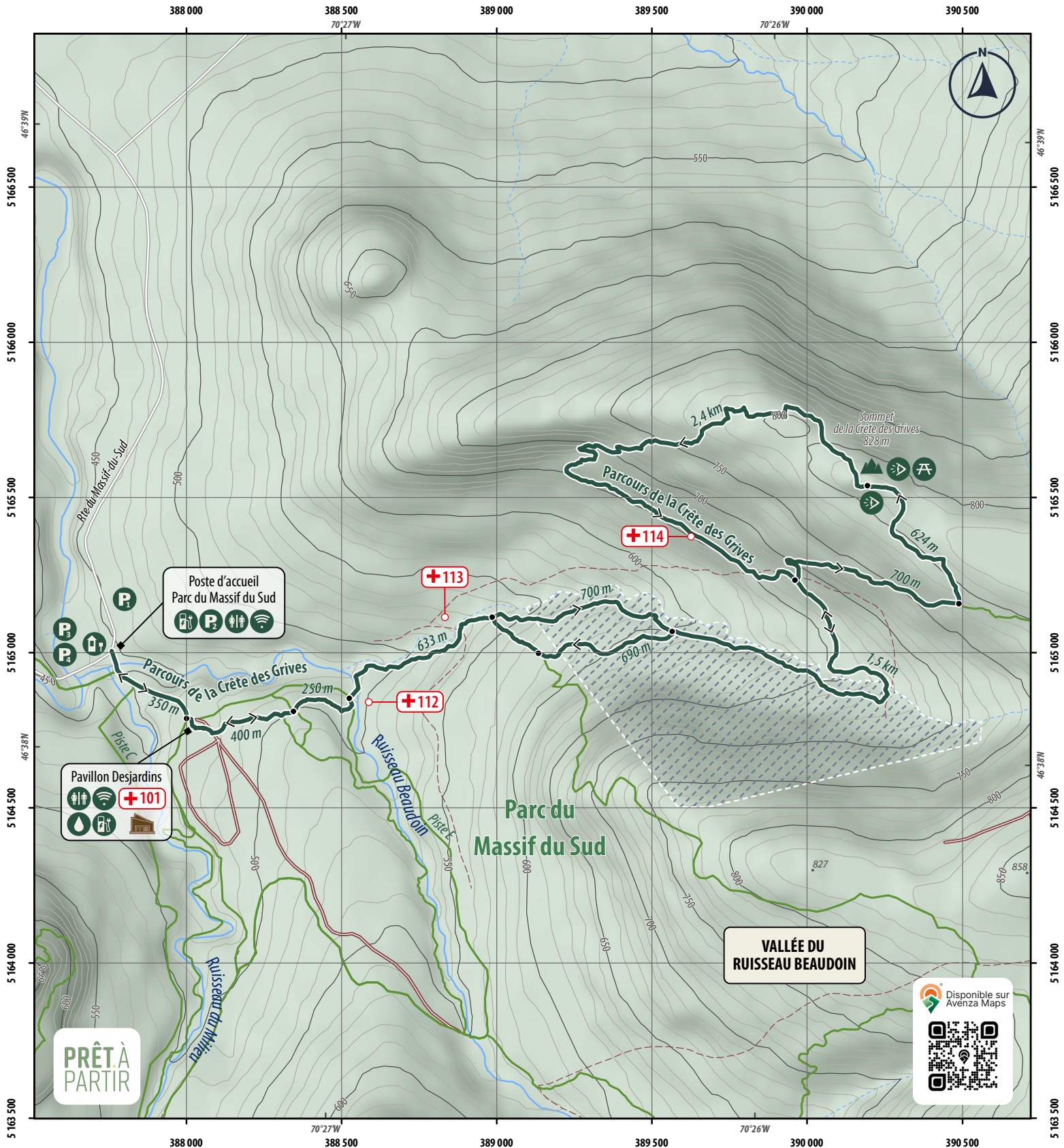
Parc du Massif du Sud
info@massifdusud.com
418 469-2228
www.massifdusud.com

Un produit de

RANDO
QUÉBEC



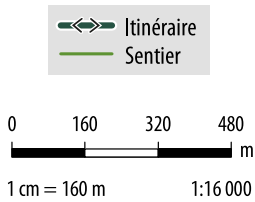
EN CAS D'URGENCE : 911
Vérifier la couverture du réseau mobile



PRÊT À PARTIR



Parcours de la Crête des Grives



Chemin forestier

- Carrossable
- - - Non carrossable

Topographie *

- 275 Point coté
- Maître
- Intermédiaire

* Equidistance des courbes de niveau : 10 m

Hydrographie

- Cours d'eau permanent
- - - Cours d'eau intermittent

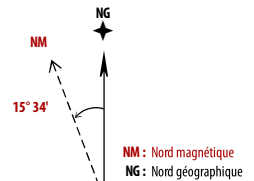
Milieu naturel

- Boisé
- Écosystème forestier exceptionnel (Aire protégée)
- Distance entre deux points

- ⛶ Aire de repos
- 🔌 Borne recharge électrique
- 🚰 Guérite
- 💧 Point d'eau
- 👁️ Point de vue
- 🚑 **Sortie d'urgence**
- 🅑🅓 Stationnement
- 🚻 Toilettes
- 📶 WI-FI public

Cette carte intègre de l'information issue de sources gouvernementales. Pour des besoins de représentation, certaines données ont pu subir des modifications qui ont changé la donnée originale.

Source de données :
 © Gouvernement du Québec, 1992-2024 ;
 © Rando Québec, 2024



Utilisez le diagramme que pour obtenir les valeurs numériques.
 DÉCLINAISON MOYENNE APPROXIMATIVE AU CENTRE DE LA CARTE EN 2024
 Variation annuelle de 0°11 vers l'Est
 Système de référence géodésique (Datum) : **NAD 83**
 Projection cartographique : **UTM Zone 19**