

PRÊT. À PARTIR

COUP DE COEUR

CÔTE-NORD

Ville de Fermont

BOUCLE DU MONT DAVIAULT

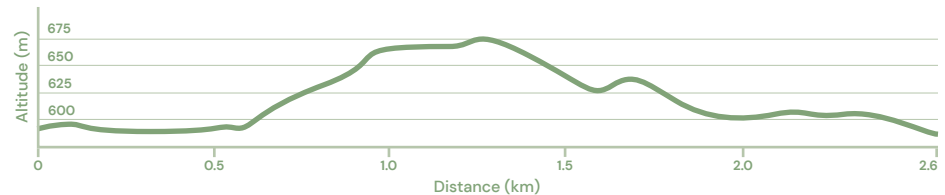
1 JOUR — 2,6 KM

NIVEAU DÉBUTANT

DÉNIVELLÉ ↗ 90 M ↘ 90 M

TYPE BOUCLE

BALISAGE BLEU (ALLER) ET ORANGE (RETOUR)



DESCRIPTION

La boucle du mont Daviault est un parcours combinant les sentiers du Ruisseau et de la Flore qui se rejoignent au sommet du mont Daviault. Au départ, le sentier longe un cours d'eau sur une courte distance pour ensuite faire l'ascension du versant sud de la montagne. Il y a quatre haltes avec des bancs le long du parcours. Une fois au sommet, on découvre une vue panoramique sur Fermont et l'immensité de son territoire. C'est le moment idéal pour prendre une pause au belvédère. En descendant par le sentier de la Flore, au retour, on circule au pied des caps rocheux, pour ensuite traverser une zone composée de feuillus et finalement découvrir différents points de vue sur la Ville de Fermont. Tout au long des sentiers, les randonneurs peuvent en apprendre davantage sur la ville grâce aux panneaux d'interprétation.

RENSEIGNEMENTS PRATIQUES

Frais d'accès : gratuit

Période recommandée : toute l'année (en raquettes en période hivernale)

Les chiens en laisse sont les bienvenus.

STATIONNEMENT ET ACCÈS

le stationnement au départ des sentiers est accessible via la rue Duschesneau. Il faut poursuivre sur un chemin de gravier sur une distance d'environ 940 m.

Coordonnées : N52.7840, W67.1039

Frais de stationnement : inclus dans les frais d'accès

Nombre de places : 4 places (il est également possible de stationner son véhicule en bordure de chemin)

COORDONNÉES

Ville de Fermont – Service des loisirs et de la culture

mpallard@villedeferfont.qc.ca

418 287-5471

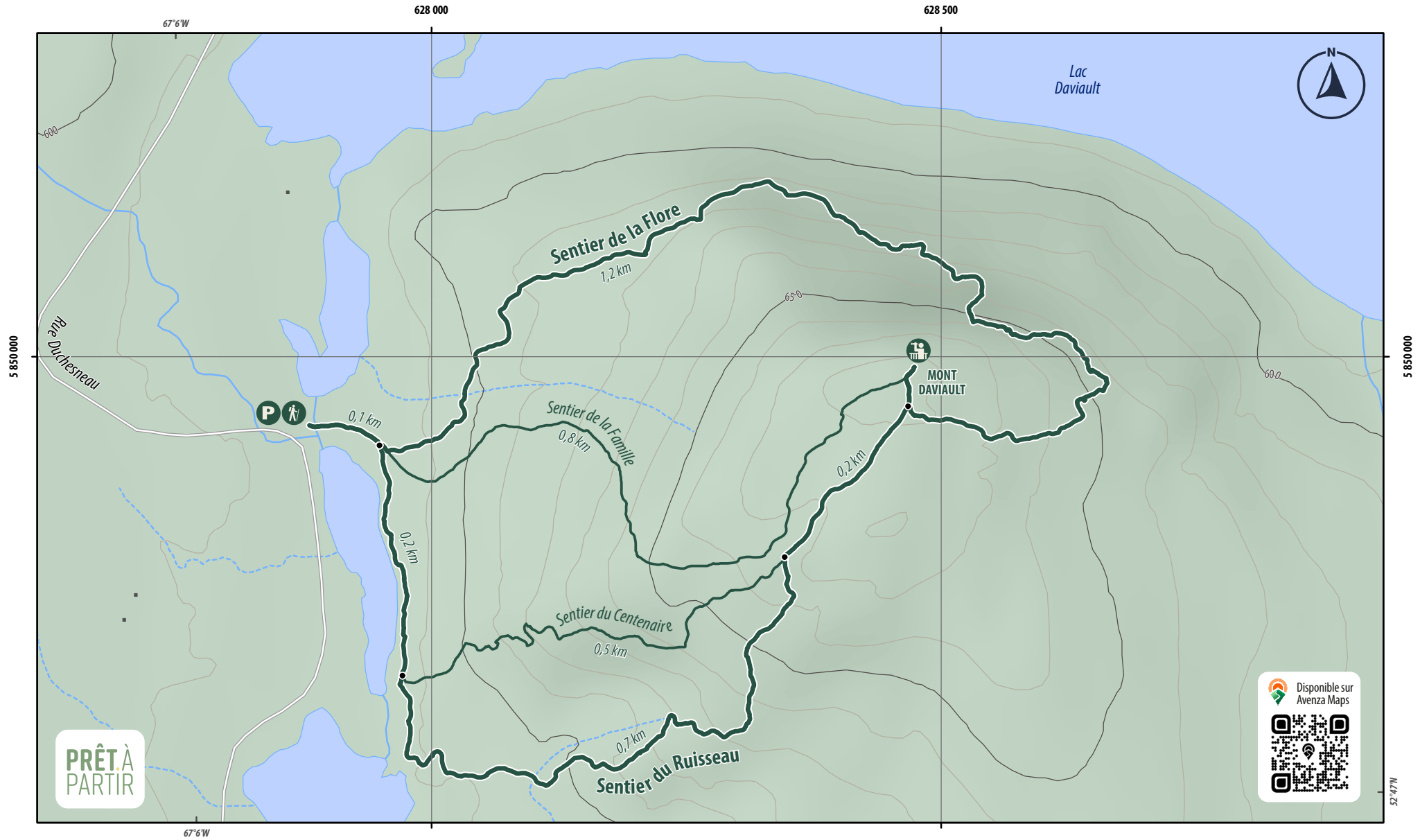
villedeferfont.qc.ca

Mont Daviault
Photos : Myriam Desjardins Malenfant

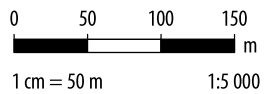
Un produit de
RANDO QUÉBEC



EN CAS D'URGENCE : 911
Vérifier la couverture du réseau mobile



Boucle du Mont Daviault



Topographie *

- 275 Point côté
- Courbe de niveau maîtresse
- Courbe de niveau intermédiaire

* Équidistance des courbes de niveau : 10 m

Hydrographie

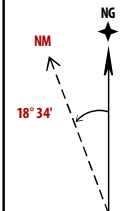
- Cours d'eau permanent
- - - Cours d'eau intermittent
- Fleuve, rivière, lac, étang

Milieu naturel

- Boisé

- Belvédère
- Départ des sentiers
- Stationnement
- Distance entre deux points

Cette carte intègre de l'information issue de sources gouvernementales. Pour des besoins de représentation, certaines données ont pu subir des modifications qui ont changé la donnée originale.
 Source de données :
 © Gouvernement du Québec, 1992-2023 ;
 © Rando Québec, 2023



NM : Nord magnétique
 NG : Nord géographique

N'utilisez le diagramme que pour obtenir les valeurs numériques.
 DÉCLINAISON MOYENNE APPROXIMATIVE AU CENTRE DE LA CARTE EN 2022
 Variation annuelle de 0° 12' vers l'Est
 Système de référence géodésique (Datum) : **NAD 83**
 Projection cartographique : **UTM Zone 19**

Disponible sur
 Avenza Maps