

## SENTIER DU MONT GORILLE

2 JOURS, 1 NUIT — 13,5 KM

NIVEAU INTERMÉDIAIRE

DÉNIVELÉ ↗ 751 M ↘ 751 M

TYPE BOUCLE

### LAURENTIDES

Camp Quatre Saisons



Sentier en hiver  
Photo : Marine Despière

### DESCRIPTION

La boucle du mont Gorille offre une randonnée multi-jours au cœur des Laurentides. Le sentier, débutant au stationnement du mont Gorille, traverse une forêt mixte et propose plusieurs points de vue impressionnants sur la vallée de la rivière Rouge. En chemin, quelques passages rocheux ajoutent un brin de défi au parcours. Au sommet, les randonneurs profitent d'un panorama saisissant sur les montagnes environnantes. Des emplacements de camping au lac Nantel permettent d'y passer la nuit. Le lendemain le retour se fait par le sentier du lac Étoile qui longe le lac du même nom. Ce sentier rejoint celui du mont Gorille à emprunter pour boucler ce parcours et revenir au stationnement.

### RENSEIGNEMENTS PRATIQUES


**Frais d'accès :** gratuit

**Période recommandée :** toute l'année

*Les chiens sont interdits.*

### STATIONNEMENT ET ACCÈS

Le stationnement est situé sur le chemin du Lac Caché à la Macaza

**Coordonnées :**  N46.33069, W74.67188

**Période d'accès :** toute l'année

**Type de stationnement :** gratuit et aménagé

**Nombre de places :** ~ 30

### COORDONNÉES

Camp Quatre Saisons

info@campqs.org

450 435-5341

www.campqs.org



## JOUR 1

Du stationnement au  
camping lac Nantel

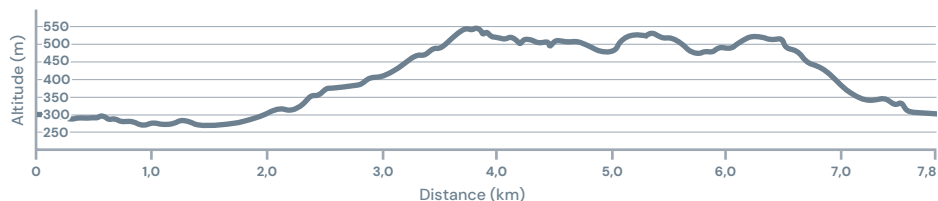
**DISTANCE** 7,8 KM

**DÉNIVELÉ** ↗ 465 M ↘ 464 M

**NIVEAU** INTERMÉDIAIRE

**TYPE** BOUCLE

**DURÉE** 5 H



### HÉBERGEMENT

**Camping rustique au lac Nantel**

**Frais d'hébergement :** gratuit (premier arrivé, premier servi)

**Ravitaillement en eau :** source d'eau à proximité (à filtrer)

**Installations :** toilette sèche

Cette randonnée débute au stationnement du mont Gorille parcourant le sentier du mont Gorille jusqu'au sommet, une ascension progressive qui dévoile plusieurs points de vue sur les vallées environnantes. Au terme de cette ascension, un panorama remarquable sur les montagnes Laurentiennes attend les randonneurs. La descente mène ensuite vers le lac Nantel, un endroit paisible où passer la nuit en pleine nature. Plusieurs emplacements de camping y sont situés.

## JOUR 2

Du lac Nantel au stationnement  
du mont Gorille

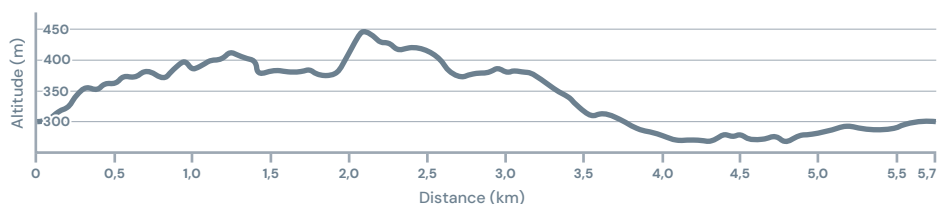
**DISTANCE** 5,7 KM

**DÉNIVELÉ** ↗ 286 M ↘ 287 M

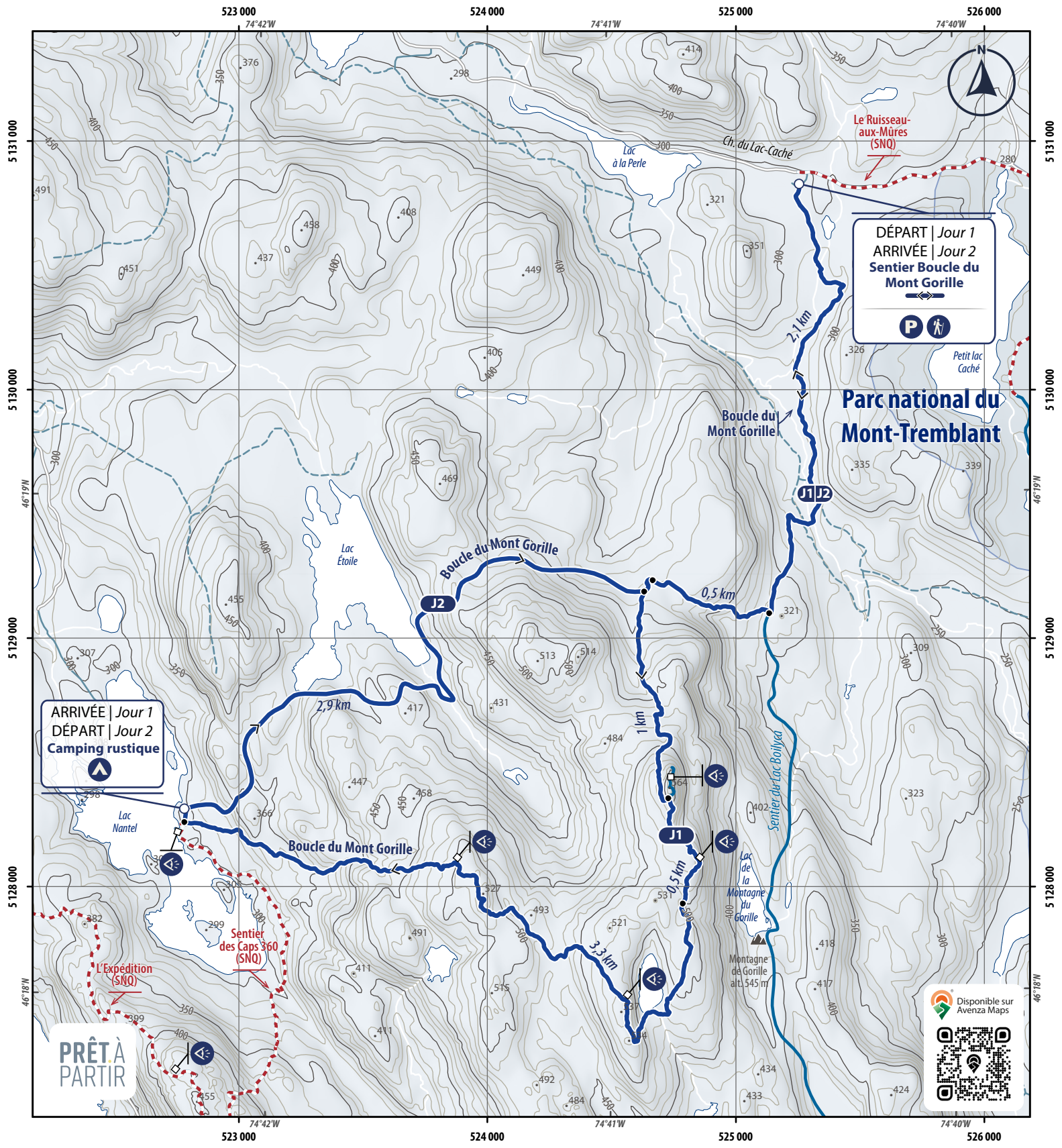
**NIVEAU** INTERMÉDIAIRE

**TYPE** BOUCLE

**DURÉE** 3 H 30



La seconde journée débute aux abords du lac Nantel sur le sentier du lac Étoile qui rejoint le tracé du mont Gorille. La dernière portion du parcours retourne progressivement vers le stationnement du mont Gorille, où se clôture cette aventure au cœur des paysages forestiers des Laurentides.

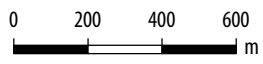


- Chemin forestier**
- Carrossable
  - - - Non carrossable
- Topographie \***
- <sup>275</sup> Point coté
  - Maîtresse
  - Intermédiaire

- Hydrographie**
- ▭ Fleuve, rivière, lac, étang
- Milieu naturel**
- ▭ Boisé
  - ▭ Limite Parc SÉPAQ

- Sentier**
- - - Sentier national (SNQ)
  - Sentier de randonnée

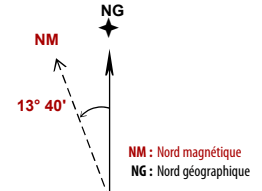
- ⬆️ Camping rustique
  - 🚶 Début sentier
  - 👁️ Point de vue
  - P Stationnement
- km Distance entre deux points



1 cm = 200 m 1:20 000

Cette carte intègre de l'information issue de sources gouvernementales. Pour des besoins de représentation, certaines données ont pu subir des modifications qui ont changé la donnée originale.

Source de données :  
 © Gouvernement du Québec, 1992-2025 ;  
 © Rando Québec, 2025



N'utilisez le diagramme que pour obtenir les valeurs numériques.  
 DÉCLINAISON MOYENNE APPROXIMATIVE AU CENTRE DE LA CARTE EN 2025  
 Variation annuelle de 0°08' vers l'Est  
 Système de référence géodésique (Datum) : NAD 83  
 Projection cartographique : UTM Zone 18

\* Équidistance des courbes de niveau : 10 m

