










CARTE DES SENTIERS



	Sentier de l'érablière (250 m)		Cours d'eau
	Sentier de l'étang (500 m)		Entrée
	Sentier des marécages (1250 m)		Stationnement
	Sentier multifonctionnel (900 m)		Borne repère
			Milieu humide -Étang

