




BIENVENUE AU PARC DES SOMMETS

À PROPOS

Les réseaux de sentiers à Bromont totalisent plus de 140 km. Ils sillonnent les massifs du Mont-Brome et offrent des vues imprenables sur les environs. Nous voulons vous offrir un a contact privilégié avec la nature, encourager la pratique d'activités physiques et sportives et préserver notre patrimoine naturel.

BALISES

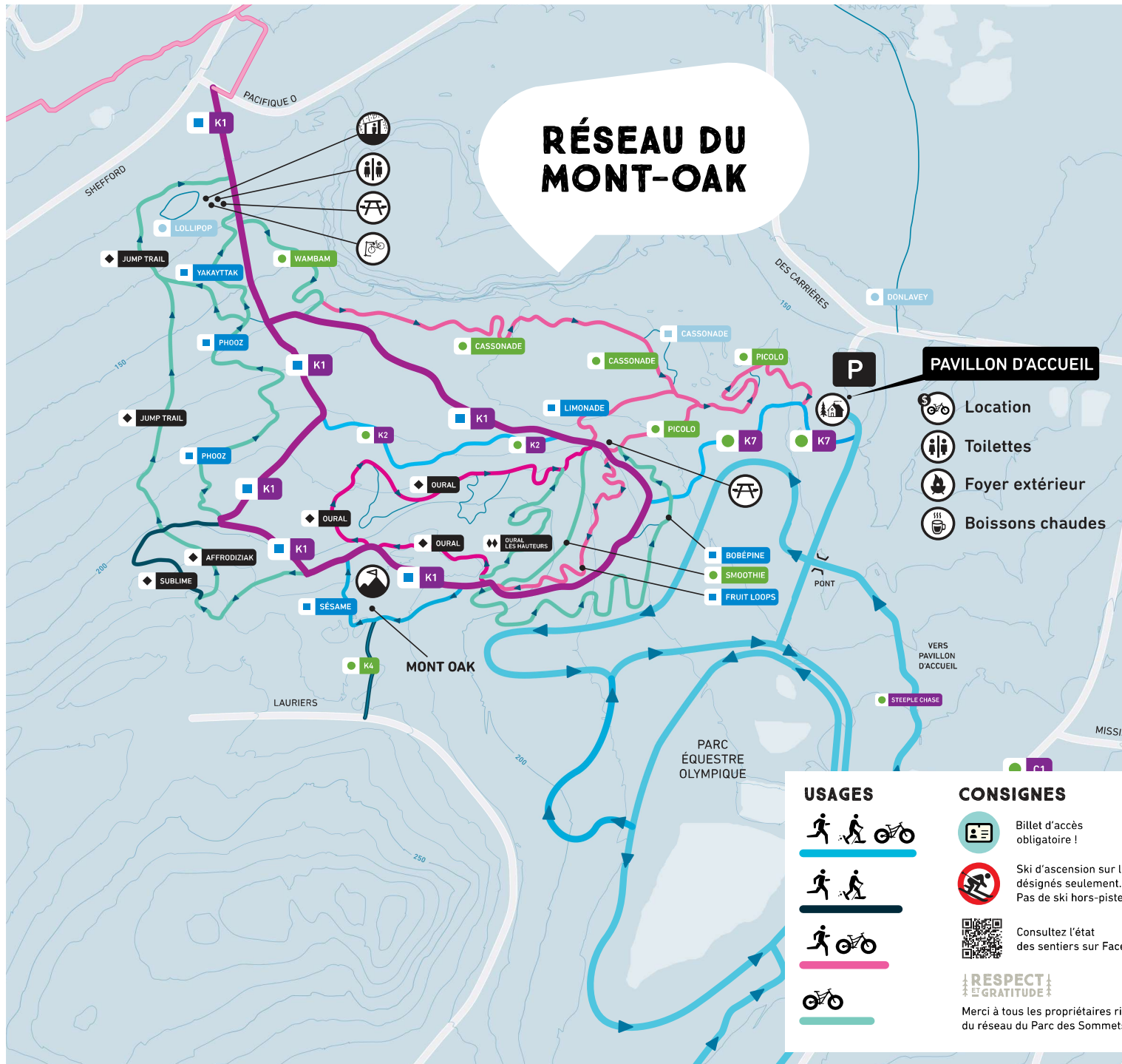
Pour la sécurité de tous les usagers, merci de respecter les consignes indiquées sur les balises d'entrées des sentiers.

-  Vélo d'hiver / fatbike
-  Course en sentier / trail running
-  Rando à raquette



BROMONT **MERCI**
à tous les bénévoles
qui entretiennent
les sentiers!





RÉSEAU DU MONT-OAK



P PAVILLON D'ACCUEIL

-  Location
-  Toilettes
-  Foyer extérieur
-  Boissons chaudes

USAGES

- 
- 
- 
- 

CONSIGNES

-  Billet d'accès obligatoire !
-  Ski d'ascension sur les sentiers désignés seulement. Pas de ski hors-piste !
-  Consultez l'état des sentiers sur Facebook

RESPECT
GRATITUDE

Merci à tous les propriétaires riverains du réseau du Parc des Sommets de Bromont

