








Tableau des sentiers pédestres et raquettes

DESCRIPTION	LONGUEUR/DURÉE		DIFFICULTÉ /DÉNIVELÉ	OUVERTURE	LIEU DE DÉPART
Sentier Neil-Tillotson  Menant au sommet du Mont Hereford et colonne vertébrale du réseau de sentiers, ses ruisseaux, forêts variées et points de vue spectaculaires sauront vous charmer.	14 km Aller-retour	4h30	Inter 485 m	Portion fermée pendant la chasse	Stationnement East Hereford
Sentier de la Chute à Donat  Cette petite boucle située sur le sentier Neil-Tillotson vous mènera au pied de la Chute à Donat où un banc vous permettra de faire une pause au son du ruisseau Chabot. Prenez quelques minutes pour vous familiariser avec l'histoire de cette chute.	410 m Secondaire À 450 m du départ de Neil-Tillotson	15 min	Facile 55 m	À l'année	Stationnement East Hereford
Sentier des Anciens  Tout juste après le pont couvert situé sur le sentier Neil-Tillotson, cette boucle vous offre des vues uniques sur la Chute à Donat et le ruisseau Chabot.	1,1 km Boucle Au km 1,1 du Neil-Tillotson	30 min	Facile 40 m	Fermé en période de dégel	Stationnement East Hereford
Sentier des Coteaux et du Camping  Formant une boucle, ces deux sentiers offrent une expérience de montagne de courte distance. Trajet complet de 2,2 km	1,5 km Secondaire À 700 m du départ du Neil-Tillotson	45 min	Facile 130 m	Fermé en période de dégel	Stationnement East Hereford
Sentier du Cirque  À 3,7 km sur le sentier Neil-Tillotson, cette boucle offre une expérience différente où les blocs d'éboulis vous accompagneront au pied d'une falaise de 75 mètres.	1,0 km Secondaire Au km 3,7 du Neil-Tillotson	30 min	Facile 115 m	Fermé pendant la chasse	Stationnement East Hereford
Sentier des Géants  Menant au sommet, ce sentier offre une randonnée accompagnée de panoramas, panneau d'interprétation et géants (magnifiques bouleaux jaunes).	2,5 km Aller (suggéré)	45 min	Facile 200 m	Fermé l'hiver et pendant la chasse	Stationnement St-Herménégilde
Sentier des Urubus  Partant du sommet et aménagé sur la roche mère, ce sentier parcourt une magnifique forêt avec des passages dans des failles rocheuses.	3,3 km Retour (suggéré)	1 h	Facile 200 m	Fermé l'hiver et pendant la chasse	Stationnement St-Herménégilde

Les chiens en laisse sont permis dans les sentiers.

PARCOURS SUGGÉRÉS	LONGUEUR/DURÉE		DIFFICULTÉ /DÉNIVELÉ	OUVERTURE	LIEU DE DÉPART
Neil-Tillotson / Chute à Donat / Neil-Tillotson Prenez le temps de lire le panneau d'interprétation et de faire une petite pause en observant le ruisseau Chabot.	1,6 km	30 min	Facile 40 m	À l'année	Stationnement East Hereford
Neil-Tillotson / Pont couvert / Neil-Tillotson Traversez le pont et faites une petite pause à la table à pique-nique au son du ruisseau Chabot.	2,4 km	45 min	Facile 60 m	À l'année	Stationnement East Hereford
Neil-Tillotson / des Coteaux / du Camping/Neil-Tillotson Une ballade agréable à faire en famille.	2,3 km	45 min	Facile 40 m	Fermé en période de dégel	Stationnement East Hereford
Neil-Tillotson / des Anciens / Neil-Tillotson Le pont couvert vous permettra de franchir le ruisseau Chabot. Ne manquez pas le point de vue face à la Chute à Donat.	3,3 km	1 h	Facile 81 m	Fermé en période de dégel	Stationnement East Hereford
Neil-Tillotson / des Anciens / des Coteaux / du Camping Une ballade agréable qui permet de voir la Chute à Donat et le pont couvert.	4,8 km	1h30	Facile 81 m	Fermé en période de dégel	Stationnement East Hereford
Neil-Tillotson / du Cirque /Neil-Tillotson Des points de vue à ne pas manquer. Arrêtez-vous au banc des amoureux pour profiter pleinement du panorama.	9,4 km	3 h	Inter 300 m	Fermé pendant la chasse	Stationnement East Hereford
Neil-Tillotson / Sommet / du Cirque / Neil-Tillotson Le retour par le Cirque vous offrira un trajet fort différent sans allonger la randonnée.	14 km	4h30	Difficile 485 m	Fermé pendant la chasse	Stationnement East Hereford
Neil-Tillotson / Sommet / Urubus / Géants / Neil-Tillotson Un long trajet qui offre un défi intéressant et un parcours diversifié.	18,7 km	5h45	Difficile 755 m	Fermé pendant la chasse	Stationnement East Hereford
Des Géants / Sommet / Des Urubus Un trajet en boucle passant par le sommet avec des points de vue sur différents panoramas.	5,8 km	1h45	Inter 200 m	Fermé l'hiver et pendant la chasse	Stationnement St-Herméngilde
Des Géants / Sommet / Neil-Tillotson / du Cirque / Neil-Tillotson / des Urubus Un trajet donnant un aperçu de la diversité qu'offre notre forêt communautaire.	11,4 km	3 h	Inter 445 m	Fermé l'hiver et pendant la chasse	Stationnement St-Herméngilde

Attention : La réception cellulaire est très limitée dans le secteur East Hereford. Avant de partir, téléchargez la carte de la Forêt communautaire Hereford sur l'application Ondago et le GPS vous permettra de suivre votre parcours.