

Disponible sur  
Avenza Maps

**SENTIER NATIONAL**

**MRC de la Matapédia**

GAS - 80

--- Sentier national (SNQ)

**Chemin forestier**

- Chemin forestier carrossable
- Chemin forestier non carrossable

**Topographie**

- Point coté
- Courbe de niveau maîtresse
- Courbe de niveau intermédiaire

\*Équidistance des courbes de niveau : 10 m

**Hydrographie**

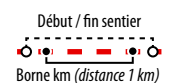
- Cours d'eau permanent
- Cours d'eau intermittent
- Fleuve, rivière, lac, étang
- Milieu humide

**Milieu naturel**

- Boisé
- Réserve faunique/ZEC

- Camping rustique
- Relais

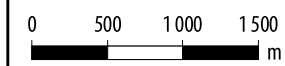
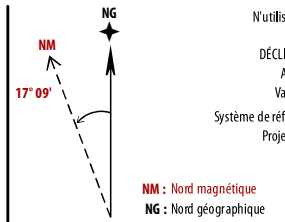
- Stationnement



Cette carte intègre de l'information issue de sources gouvernementales. Pour des besoins de représentation, certaines données ont pu subir des modifications qui ont changé la donnée originale.

Sources de données :  
© Gouvernement du Québec, 1992-2022 ;  
© Rando Québec, 2022

Conception et cartographie : © Rando Québec, 2022



1 cm = 500 m 1:50 000

N'utilisez le diagramme que pour obtenir les valeurs numériques.  
DÉCLINAISON MOYENNE APPROXIMATIVE AU CENTRE DE LA CARTE EN 2022  
Variation annuelle de 0°9' vers l'Est  
Système de référence géodésique (Datum) : NAD 83  
Projection cartographique : UTM Zone 19