















 Disponible sur
 Avenza Maps



SENTIER NATIONAL
MRC de La Matapédia
 GAS - 77

- - - Sentier national (SNQ)
- - - Sentier alternatif (SNQ)

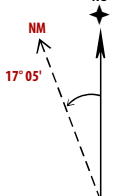
- Transport d'énergie**
-  Ligne électrique
- Topographie**
-  Point coté
 -  Courbe de niveau maîtresse
 -  Courbe de niveau intermédiaire
- Hydrographie**
-  Cours d'eau permanent
 -  Cours d'eau intermittent
 -  Fleuve, rivière, lac, étang
 -  Milieu humide
- Milieu naturel**
-  Boisé

-  Camping aménagé
 -  Relais
 -  Camping rustique
- Début / fin sentier

 Borne km (distance 1 km)

Cette carte intègre de l'information issue de sources gouvernementales. Pour des besoins de représentation, certaines données ont pu subir des modifications qui ont changé la donnée originale.
 Source de données :
 © Gouvernement du Québec, 1992-2022 ;
 © Rando Québec, 2022
 Conception et cartographie : © Rando Québec, 2022

N'utilisez le diagramme que pour obtenir les valeurs numériques.
 DÉCLINAISON MOYENNE APPROXIMATIVE AU CENTRE DE LA CARTE EN 2022
 Variation annuelle de 0°9' vers l'Est
 Système de référence géodésique (Datum) : NAD 83
 Projection cartographique : UTM Zone 19

NM : Nord magnétique
 NG : Nord géographique



0 500 1000 1500
 m
 1 cm = 500 m 1:50 000

*Équidistance des courbes de niveau : 10 m