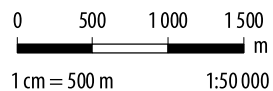


SENTIER NATIONAL

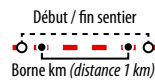
MRC de Témiscouata BSL - 57

- - - Sentier national (SNQ)
- Autre sentier



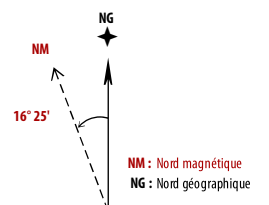
- | | |
|--|---|
| Chemin forestier | Hydrographie |
| - - - Non carrossable | — Permanent |
| Topographie* | - - - Intermittent |
| — Point coté | ■ Fleuve, rivière, lac, étang |
| — Maître | ■ Milieu humide |
| — Intermédiaire | Milieu naturel |
| | ■ Boisé |
| | - - - Parc SÉPAQ |

*Équidistance des courbes de niveau : 10 m



Cette carte intègre de l'information issue de sources gouvernementales. Pour des besoins de représentation, certaines données ont pu subir des modifications qui ont changé la donnée originale.

Source de données :
© Gouvernement du Québec, 1992-2022 ;
© Rando Québec, 2022



N'utilisez le diagramme que pour obtenir les valeurs numériques.
DÉCLINAISON MOYENNE APPROXIMATIVE AU CENTRE DE LA CARTE EN 2022
Variation annuelle de 0°8' vers l'Est
Système de référence géodésique (Datum) : NAD 83
Projection cartographique : UTM Zone 19

Disponible sur Avenza Maps