

## LA TRAVERSÉE COMPLÈTE

7 JOURS, 6 NUITS — 101 KM

NIVEAU AVANCÉ

DÉNIVELÉ ↗ 3 831 M ↘ 3 995 M

TYPE ALLER SEULEMENT

### CHARLEVOIX

La Traversée de Charlevoix



Traversée de Charlevoix  
Photo : Charles Morin Pelletier

### DESCRIPTION

Venez découvrir le mythique sentier de longue randonnée la Traversée de Charlevoix. Une fabuleuse expérience de plein air qui offre aux amateurs d'aventure la possibilité de relever un véritable défi personnel, tout en explorant divers écosystèmes. Ce parcours, balisé mais non tracé mécaniquement en hiver, est réservé aux skieur.euse.s expérimenté.e.s.

*Il est obligatoire de réserver à l'avance et de se présenter au bureau d'accueil (km 10,6, route 381) pour l'enregistrement et les informations. Hébergement possible en refuge ou en camping rustique.*

### RENSEIGNEMENTS PRATIQUES

**Frais d'accès :** payant

**Période recommandée :** en raquette du début des neiges à la fin décembre et du début avril à la fonte des neiges; en ski de randonnée de la fin décembre au début avril

**Restriction :** veste orange obligatoire lors de la saisons de la chasse (zone 27)

**Services :** pour connaître l'ensemble de nos services: [traverseedecharlevoix.qc.ca](http://traverseedecharlevoix.qc.ca)

*Les chiens sont permis sous certaines conditions.*

### STATIONNEMENT ET ACCÈS

Le départ et l'accès s'effectuent au stationnement du mont du Dôme.

L'arrivée et le stationnement se trouvent au mont Grand-Fonds.

**Coordonnées :** 📍N47.6813, W70.6414

**Période d'accès :** toute l'année

**Type de stationnement :** gratuit et aménagé

**Nombre de places :** 20

**Coordonnées :** 📍N47.7712, W70.1050

**Période d'accès :** toute l'année

**Type de stationnement :** gratuit et aménagé

**Nombre de places :** 50

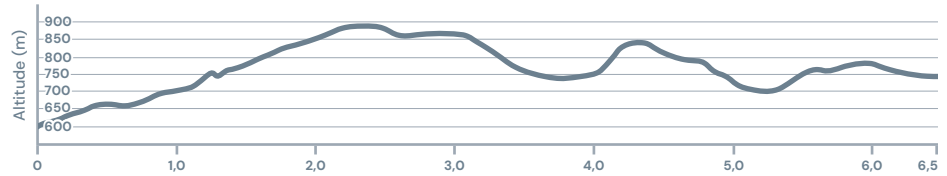
### COORDONNÉES

La Traversée de Charlevoix  
[traversee@sentiisquebeccharlevoix.com](mailto:traversee@sentiisquebeccharlevoix.com)  
418 639-2284  
[traverseedecharlevoix.qc.ca](http://traverseedecharlevoix.qc.ca)

## JOUR 1

Du mont du Dôme à l'Écureuil

**DISTANCE** 6,5 KM  
**DÉNIVELÉ** ↗495 M ↘351 M  
**NIVEAU** AVANCÉ  
**TYPE** ALLER SEULEMENT  
**BALISAGE** ROUGE ET BLANC  
**DURÉE** 4 H 30



### HÉBERGEMENT

**Refuge l'Écureuil** (12 personnes)

**Frais d'hébergement** : payant (réservation obligatoire)

**Ravitaillement en eau** : source d'eau à proximité (à filtrer)

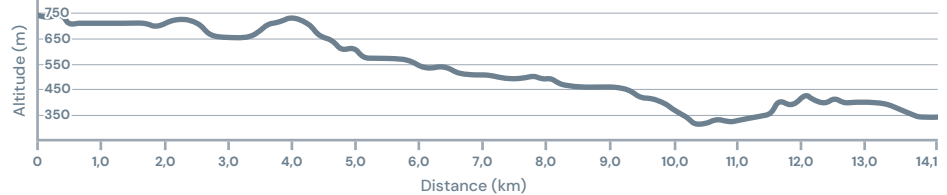
**Installations** : poêle à bois, cuisinière 4 ronds, four au propane et toilette compostable

Sentier d'approche, sur le sentier du mont du Dôme. Le court trajet se déroule à l'intérieur d'une longue vallée glaciaire. Dès la première journée, face au refuge l'Écureuil, on fait connaissance avec un paysage de taïga, une pessière ouverte à lichens.

## JOUR 2

De l'Écureuil à la Marmotte

**DISTANCE** 14,1 KM  
**DÉNIVELÉ** ↗382 M ↘776 M  
**NIVEAU** AVANCÉ  
**TYPE** ALLER SEULEMENT  
**BALISAGE** ROUGE ET BLANC  
**DURÉE** 7 H



### HÉBERGEMENT

**Refuge la Marmotte** (12 personnes)

**Frais d'hébergement** : payant (réservation obligatoire)

**Ravitaillement en eau** : source d'eau à proximité (à filtrer)

**Installations** : poêle à bois, 2 cuisinières 2 ronds au propane et toilette compostable

Le sentier s'amorce par une longue descente vers le rebord du cratère météoritique de Charlevoix. L'itinéraire passe de l'abri de la forêt boréale, à découvert, en suivant des vallées de surcreusement glaciaire. Il y a une possibilité de sentier alternatif au km 5 sur le flanc du mont des Morios offrant une vue en hauteur. Plus de descentes que de montées. Le refuge est à proximité du lac Boudreault.

## JOUR 3

De la Marmotte à la Chouette

**DISTANCE** 16,6 KM

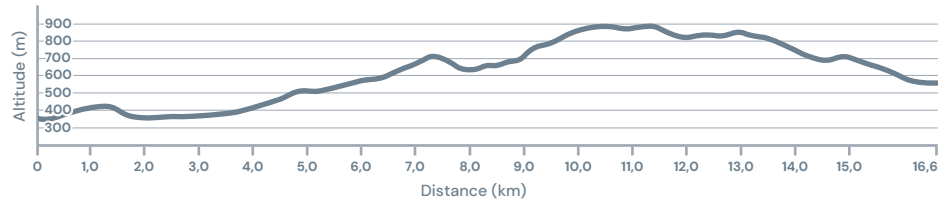
**DÉNIVELÉ** ↗ 810 M ↘ 590 M

**NIVEAU** AVANCÉ

**TYPE** ALLER SEULEMENT

**BALISAGE** ROUGE ET BLANC

**DURÉE** 10 H



### HÉBERGEMENT

**Refuge la Chouette** (12 personnes)

**Frais d'hébergement** : payant (réservation obligatoire)

**Ravitaillement en eau** : source d'eau à proximité (à filtrer)

**Installations** : poêle à bois, 2 cuisinières 2 ronds au propane et toilette compostable

Le sentier remonte vers le nord, toujours dans des vallées de surcreusement glaciaire. Au départ, il emprunte d'anciens chemins forestiers. Point de vue sur le mont des Morios. Journée avec d'importantes montées. Une vue 360° recompense tous les efforts au sommet de la montagne de La Noyée. Le refuge la Chouette est situé face à un joli lac.

## JOUR 4

De la Chouette au Geai Bleu

**DISTANCE** 19,5 KM

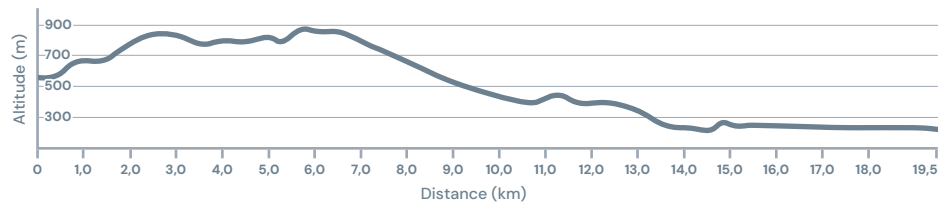
**DÉNIVELÉ** ↗ 603 M ↘ 959 M

**NIVEAU** AVANCÉ

**TYPE** ALLER SEULEMENT

**BALISAGE** ROUGE ET BLANC

**DURÉE** 10 H 15



### HÉBERGEMENT

**Refuge Geai Bleu** (12 personnes)

**Frais d'hébergement** : payant (réservation obligatoire)

**Ravitaillement en eau** : source d'eau à proximité (à filtrer)

**Installations** : poêle à bois, cuisinière 4 ronds, four au propane et toilette compostable

Au cours de cette journée, le sentier passe du bassin versant de la rivière du Gouffre à celui de la rivière Malbaie. Le parcours remonte en serpentant à travers les montagnes. Longue, mais agréable randonnée, traversant divers écosystèmes, en plus d'offrir une vue sur la vallée des Hautes-Gorges avant d'arriver dans le parc. Passage en bordure de la réserve écologique des Grands-Ormes, dans une érablière. Le refuge Geai Bleu surplombe la rivière Malbaie où il est possible de se baigner (avec prudence).

## JOUR 5

Du Geai Bleu au Coyote

**DISTANCE** 15,3 KM

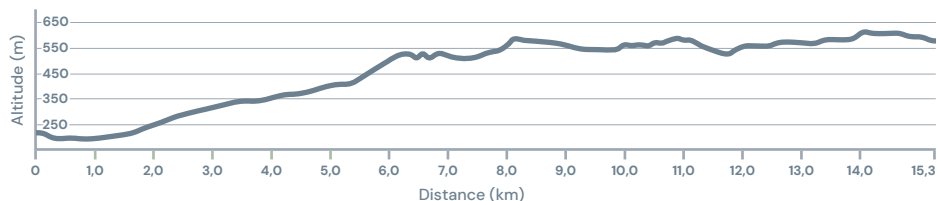
**DÉNIVELÉ** ↗649 M ↘282 M

**NIVEAU** AVANCÉ

**TYPE** ALLER SEULEMENT

**BALISAGE** ROUGE ET BLANC

**DURÉE** 8 H 45



### HÉBERGEMENT

**Refuge du Coyote** (12 personnes)

**Frais d'hébergement** : payant (réservation obligatoire)

**Ravitaillement en eau** : eau potable sur place

**Installations** : poêle à bois, 2 cuisinières 2 ronds au propane et toilette compostable

Le sentier borde la rivière Malbaie et le ruisseau Chouinard en montant graduellement sur 8 km, puis longe une série de lacs. En fait, le parcours monte le versant nord-est du bassin de drainage de la rivière Malbaie et passe à celui de la rivière Petit-Saguenay, qui se jette dans le Saguenay. Une des journées les moins exigeantes de l'expédition.

## JOUR 6

Du Coyote à l'Épervier

**DISTANCE** 18,9 KM

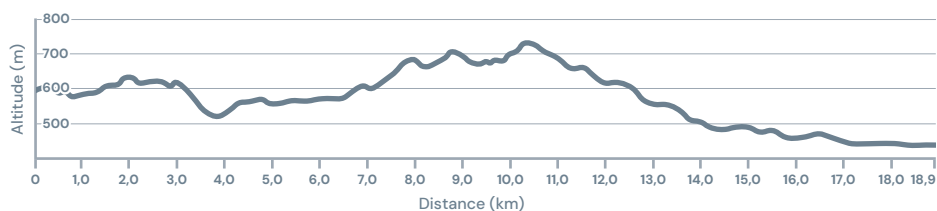
**DÉNIVELÉ** ↗504 M ↘653 M

**NIVEAU** AVANCÉ

**TYPE** ALLER SEULEMENT

**BALISAGE** ROUGE ET BLANC

**DURÉE** 9 H 30



### HÉBERGEMENT

**Refuge l'Épervier** (12 personnes)

**Frais d'hébergement** : payant (réservation obligatoire)

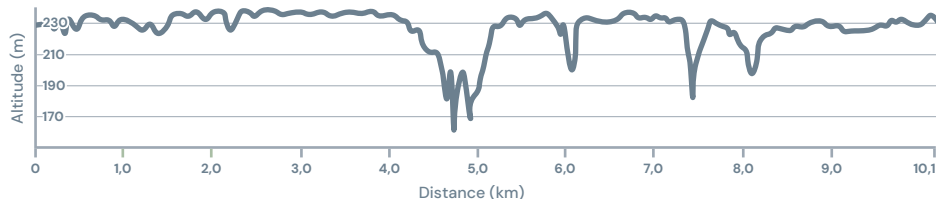
**Ravitaillement en eau** : source d'eau à proximité (à filtrer)

**Installations** : poêle à bois, 2 cuisinières 2 ronds au propane et toilette compostable

Longue journée en forêt boréale ou sur d'anciens chemins forestiers avec peu de dénivélés. Le sentier traverse la tête du bassin de drainage de la rivière Petit-Saguenay, puis entre dans le bassin de la rivière Noire qui se jette dans le Saint-Laurent, à Saint-Siméon.

## JOUR 7

De l'Épervier au mont Grand-Fonds



**DISTANCE** 10,1 KM

**DÉNIVELÉ** ↗ 388 M ↘ 384 M

**NIVEAU** AVANCÉ

**TYPE** ALLER SEULEMENT

**BALISAGE** ROUGE ET BLANC

**DURÉE** 5 H 30

L'aventure touche à sa fin. Depuis le refuge L'Épervier, le sentier progresse tranquillement en direction du mont Grand-Fonds. Ce segment sert également d'approche au tronçon de l'Orignac, qui prolonge le Sentier national au Québec et ouvre la porte à de nouvelles explorations pour les plus ambitieux.

En fin de parcours, les deux derniers kilomètres empruntent un chemin forestier menant directement vers le mont Grand-Fonds.

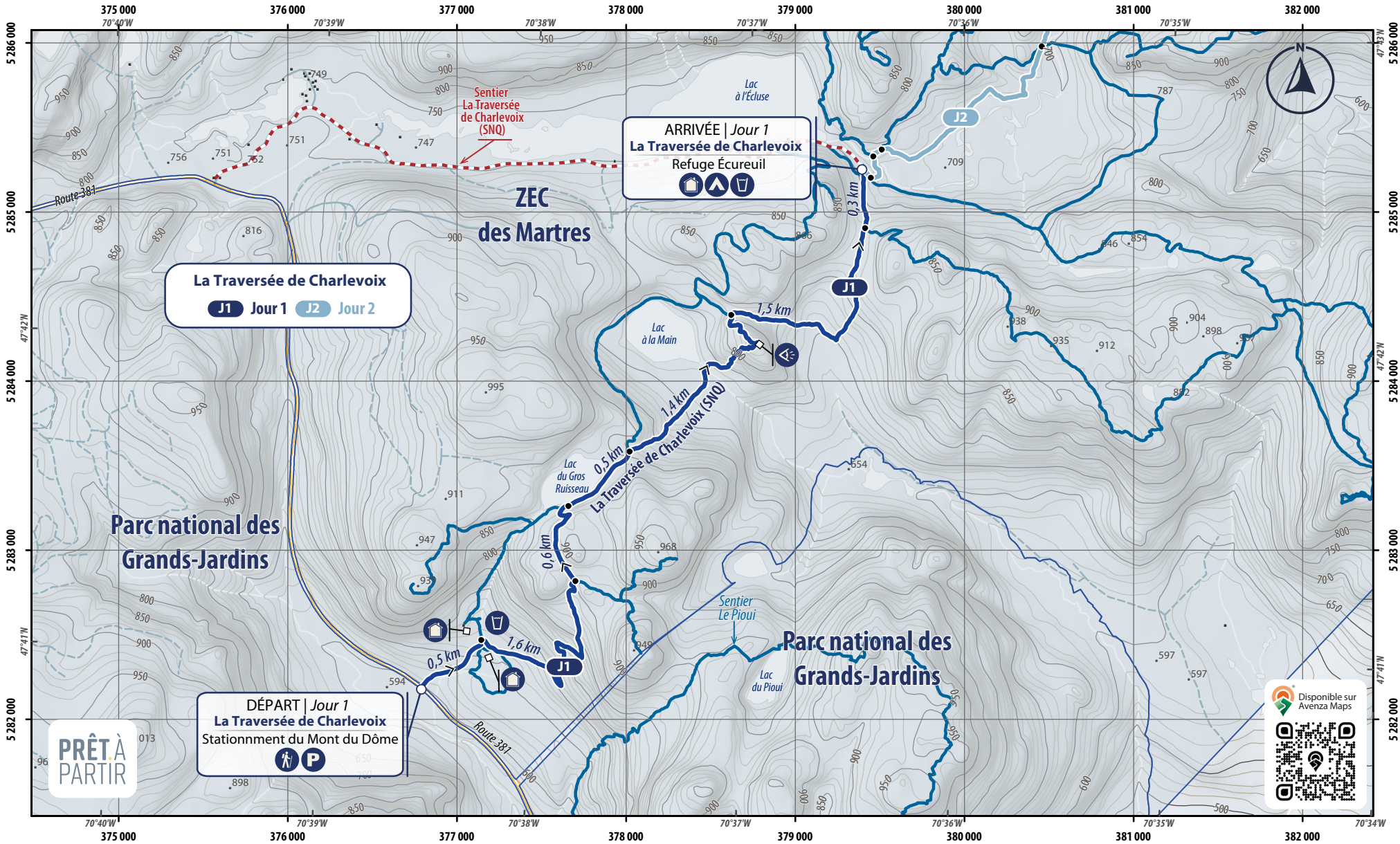


Traversée de Charlevoix  
Photo : Charles Morin Pelletier

Un produit de  
**RANDO  
QUÉBEC**



**EN CAS D'URGENCE : 911**  
Vérifier la couverture du réseau mobile



**PRÊT À PARTIR**

**La Traversée de Charlevoix**  
**J1 Jour 1 J2 Jour 2**

**ARRIVÉE | Jour 1**  
**La Traversée de Charlevoix**  
 Refuge Écureuil

**DÉPART | Jour 1**  
**La Traversée de Charlevoix**  
 Stationnement du Mont du Dôme

**Chemin forestier**

- Carrossable
- - - Non carrossable

**Topographie \***

- 275 Point côté
- Maitresse
- Intermédiaire

**Hydrographie**

- Fleuve, rivière, lac, étang

**Milieu naturel**

- Boisé
- Limite Parc SÉPAQ et ZEC

**Sentier**

- - - Sentier national (SNQ)
- Sentier de randonnée

- ▲ Camping rustique
- 🚶 Début sentier
- 👁 Point de vue
- 🚰 Point d'eau
- 🏠 Refuge

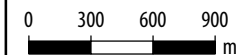
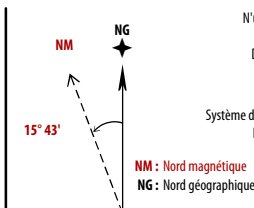
- P Stationnement
- km Distance entre deux points

Cette carte intègre de l'information issue de sources gouvernementales. Pour des besoins de représentation, certaines données ont pu subir des modifications qui ont changé la donnée originale.

Source de données :  
 © Gouvernement du Québec, 1992-2025 ;  
 © Rando Québec, 2025

Conception et cartographie : © Rando Québec, 2025

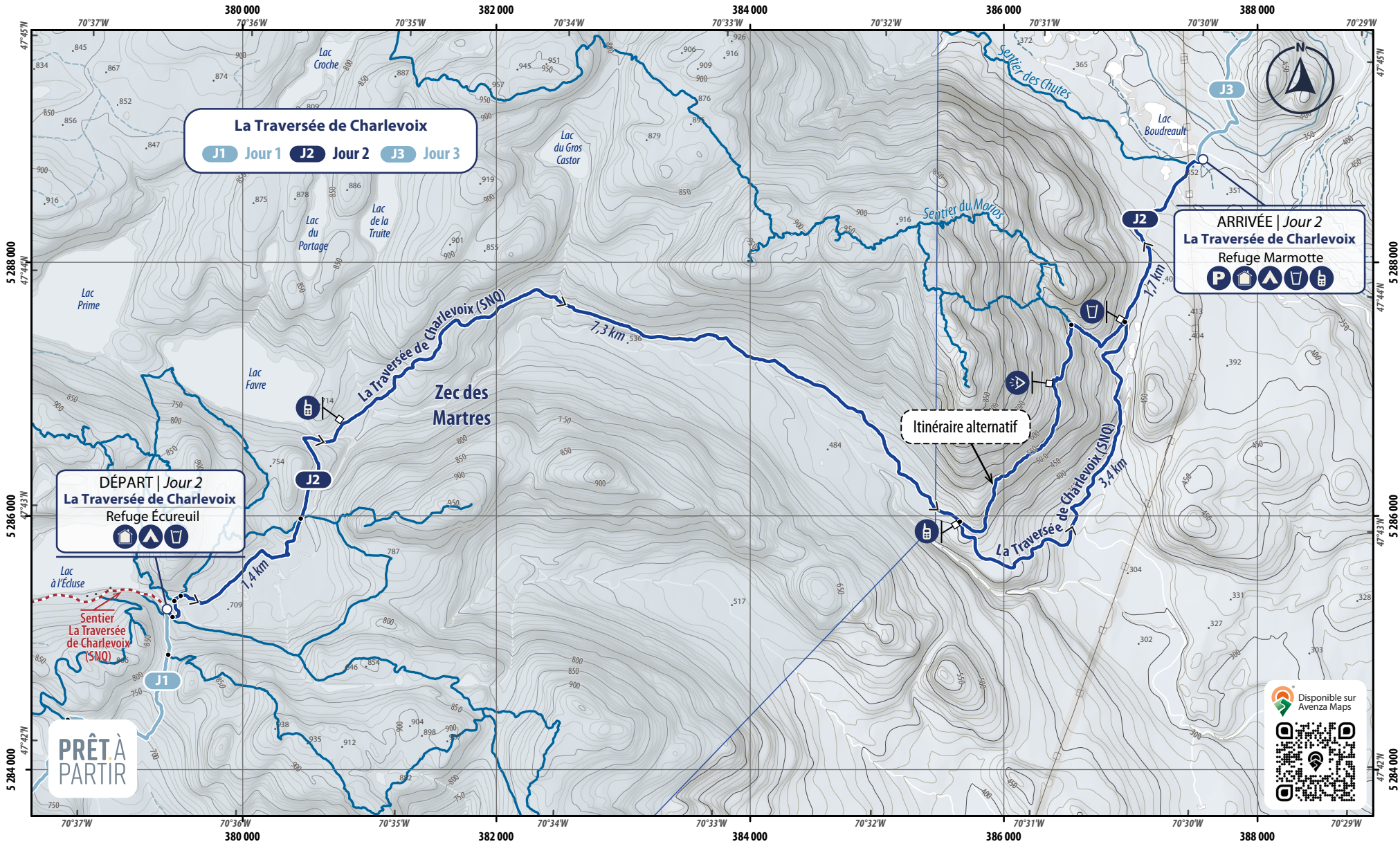
**SENTIER NATIONAL**



1 cm = 300 m

N'utilisez le diagramme que pour obtenir les valeurs numériques.  
 DÉCLINAISON MOYENNE APPROXIMATIVE AU CENTRE DE LA CARTE EN 2025  
 Variation annuelle de 0° 12' vers l'Est  
 Système de référence géodésique (Datum) : NAD 83  
 Projection cartographique : UTM Zone 19

Disponible sur Avenza Maps



**La Traversée de Charlevoix**  
**J1 Jour 1 J2 Jour 2 J3 Jour 3**

**ARRIVÉE | Jour 2**  
**La Traversée de Charlevoix**  
 Refuge Marmotte

**DÉPART | Jour 2**  
**La Traversée de Charlevoix**  
 Refuge Écureuil

**PRÊT À PARTIR**

Disponible sur  
 Avenza Maps

- |                            |                             |                        |
|----------------------------|-----------------------------|------------------------|
| <b>Chemin forestier</b>    | <b>Hydrographie</b>         | <b>Sentier</b>         |
| Carrossable                | Fleuve, rivière, lac, étang | Sentier national (SNQ) |
| Non carrossable            | <b>Milieu naturel</b>       | Sentier de randonnée   |
| <b>Transport d'énergie</b> | Boisé                       |                        |
| Ligne électrique           | ZEC                         |                        |
| <b>Topographie *</b>       |                             |                        |
| Point coté                 |                             |                        |
| Maître                     |                             |                        |
| Intermédiaire              |                             |                        |

\* Équidistance des courbes de niveau : 10 m

- |                  |                            |
|------------------|----------------------------|
| Borne cellulaire | Stationnement              |
| Camping rustique | Distance entre deux points |
| Point de vue     |                            |
| Point d'eau      |                            |
| Refuge           |                            |

Cette carte intègre de l'information issue de sources gouvernementales. Pour des besoins de représentation, certaines données ont pu subir des modifications qui ont changé la donnée originale.  
 Source de données :  
 © Gouvernement du Québec, 1992-2025 ;  
 © Rando Québec, 2025  
 Conception et cartographie : © Rando Québec, 2025

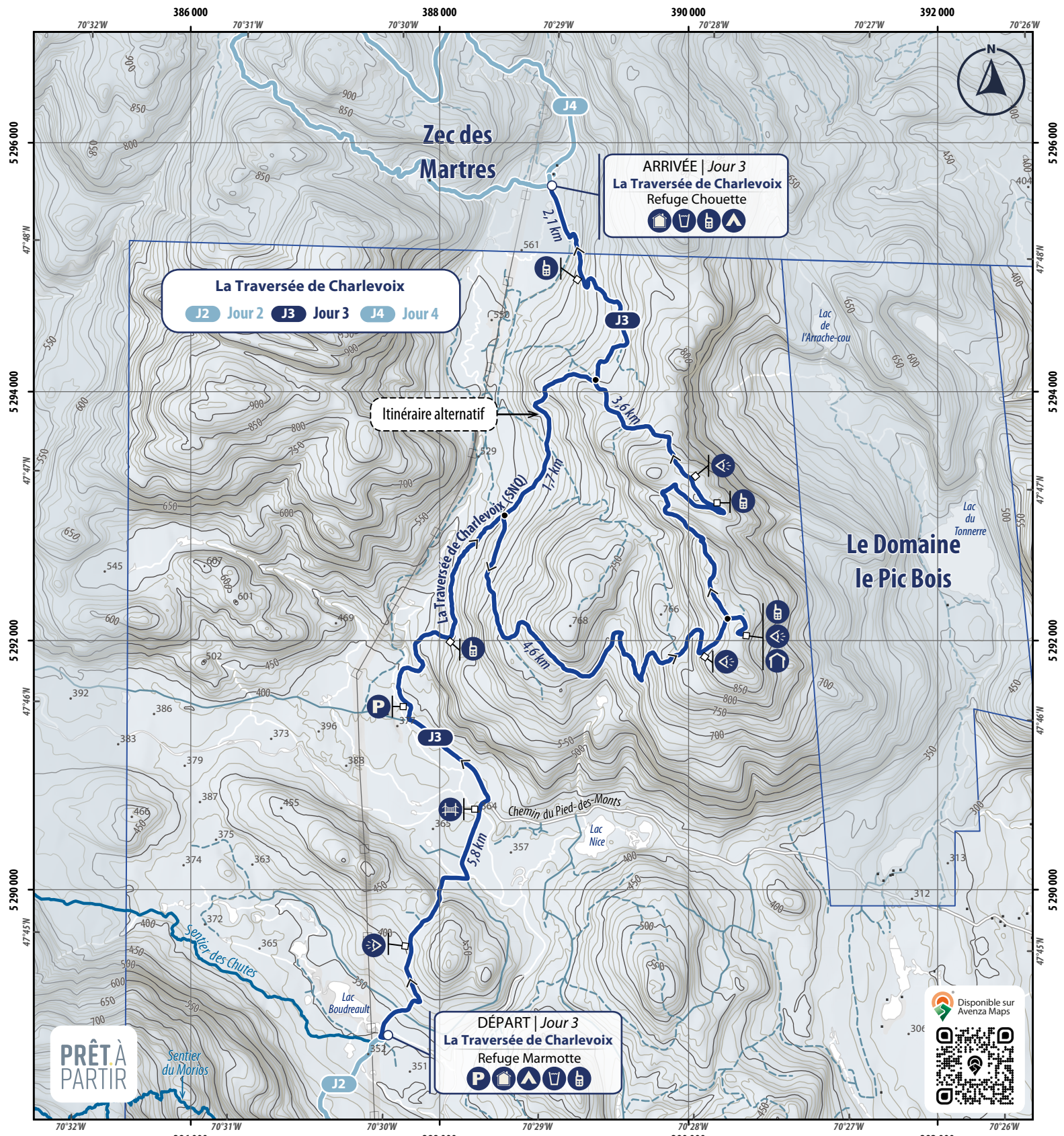
N'utilisez le diagramme que pour obtenir les valeurs numériques.  
 DÉCLINAISON MOYENNE APPROXIMATIVE AU CENTRE DE LA CARTE EN 2025  
 Variation annuelle de 0° 12' vers l'Est  
 Système de référence géodésique (Datum) : NAD 83  
 Projection cartographique : UTM Zone 19

NM : Nord magnétique  
 NG : Nord géographique

0 400 800 1 200  
 m

1 cm = 400 m 1:40 000

**SENTIER NATIONAL**



**La Traversée de Charlevoix**  
 J2 Jour 2 J3 Jour 3 J4 Jour 4

**ARRIVÉE | Jour 3**  
**La Traversée de Charlevoix**  
 Refuge Chouette

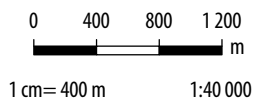
**DÉPART | Jour 3**  
**La Traversée de Charlevoix**  
 Refuge Marmotte

Itinéraire alternatif

**PRÊT À PARTIR**



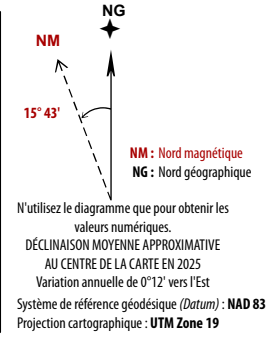
- Chemin forestier**
- Carrossable
- - - Non carrossable
- Transport d'énergie**
- Ligne électrique
- Topographie \***
- <sup>275</sup> Point coté
- Maitresse
- Intermédiaire
- Hydrographie**
- Fleuve, rivière, lac, étang
- Milieu naturel**
- Boisé
- ZEC et Pourvoirie
- Sentier**
- Sentier de randonnée



- 🏠 Abri
- 📶 Borne cellulaire
- 🏕️ Camping rustique
- 👁️ Point de vue
- 🚰 Point d'eau
- 🚰 Pont
- 🏠 Refuge
- 🅑 Stationnement
- 📏 Distance entre deux points

Cette carte intègre de l'information issue de sources gouvernementales. Pour des besoins de représentation, certaines données ont pu subir des modifications qui ont changé la donnée originale.

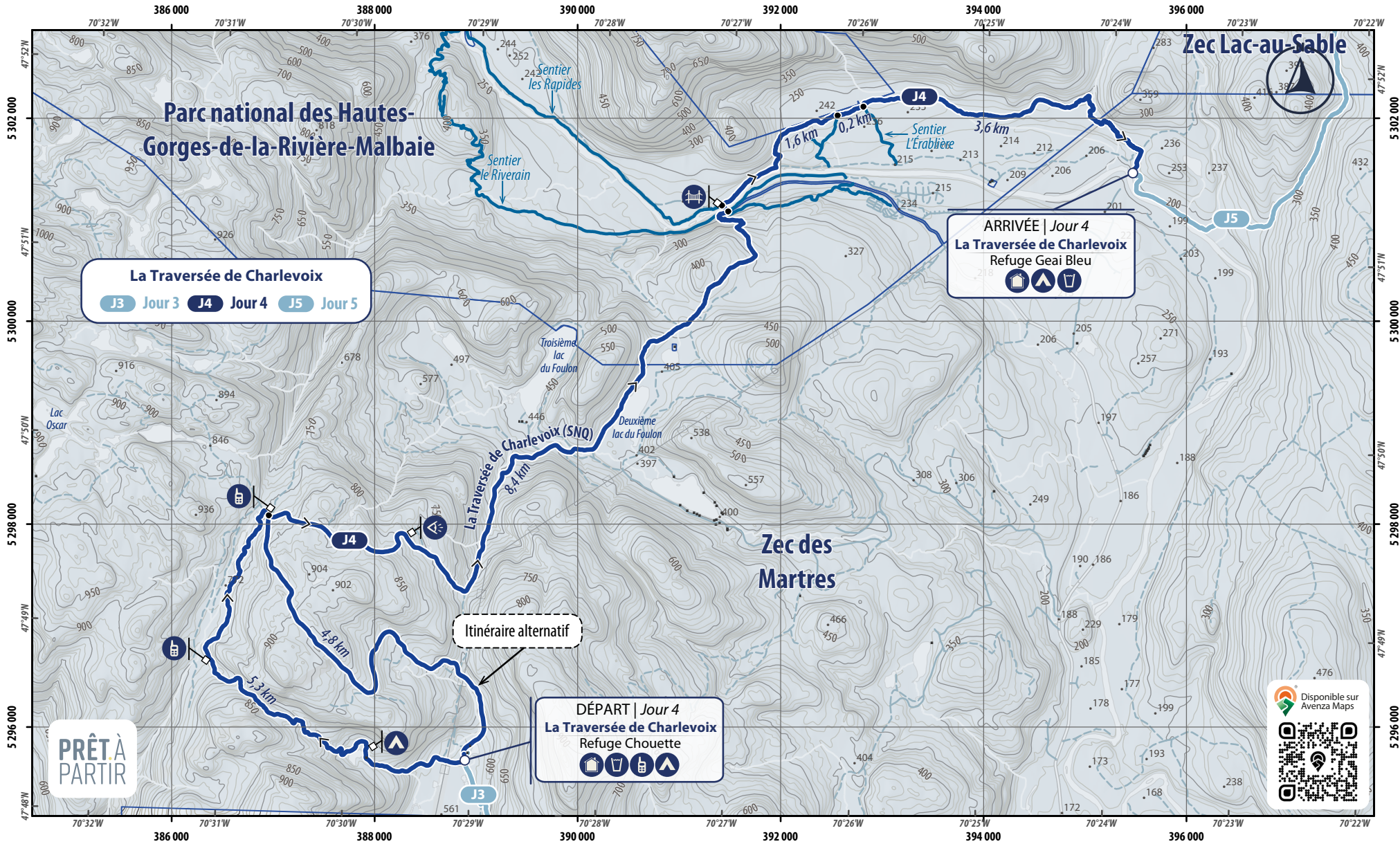
**Source de données :**  
 © Gouvernement du Québec, 1992-2025 ;  
 © Rando Québec, 2025



Conception et cartographie : © Rando Québec, 2025

**SENTIER NATIONAL**





**La Traversée de Charlevoix**  
**J3 Jour 3 J4 Jour 4 J5 Jour 5**

**ARRIVÉE | Jour 4**  
**La Traversée de Charlevoix**  
 Refuge Geai Bleu

**DÉPART | Jour 4**  
**La Traversée de Charlevoix**  
 Refuge Chouette

Itinéraire alternatif

- |                         |                               |                        |
|-------------------------|-------------------------------|------------------------|
| <b>Chemin forestier</b> | <b>Hydrographie</b>           | <b>Sentier</b>         |
| — Carrossable           | ▭ Fleuve, rivière, lac, étang | — Sentier de randonnée |
| - - - Non carrossable   | <b>Milieu naturel</b>         |                        |
| — Transport d'énergie   | ▭ Boisé                       |                        |
| ▭ Ligne électrique      | ▭ Limite SÉPAQ et ZEC         |                        |
| <b>Topographie *</b>    |                               |                        |
| • 275 Point coté        |                               |                        |
| — Maître                |                               |                        |
| — Intermédiaire         |                               |                        |
- \* Équidistance des courbes de niveau : 10 m

- |                     |               |    |                            |
|---------------------|---------------|----|----------------------------|
| 📶 Borne cellulaire  | 🚰 Point d'eau | km | Distance entre deux points |
| 🏕️ Camping rustique | 🌳 Pont        |    |                            |
| 👁️ Point de vue     | 🏠 Refuge      |    |                            |

Cette carte intègre de l'information issue de sources gouvernementales. Pour des besoins de représentation, certaines données ont pu subir des modifications qui ont changé la donnée originale.  
 Source de données :  
 © Gouvernement du Québec, 1992-2025 ;  
 © Rando Québec, 2025  
 Conception et cartographie : © Rando Québec, 2025

N'utilisez le diagramme que pour obtenir les valeurs numériques.  
 DÉCLINAISON MOYENNE APPROXIMATIVE AU CENTRE DE LA CARTE EN 2025  
 Variation annuelle de 0° 12' vers l'Est  
 Système de référence géodésique (Datum) : NAD 83  
 Projection cartographique : UTM Zone 19

NM : Nord magnétique  
 NG : Nord géographique

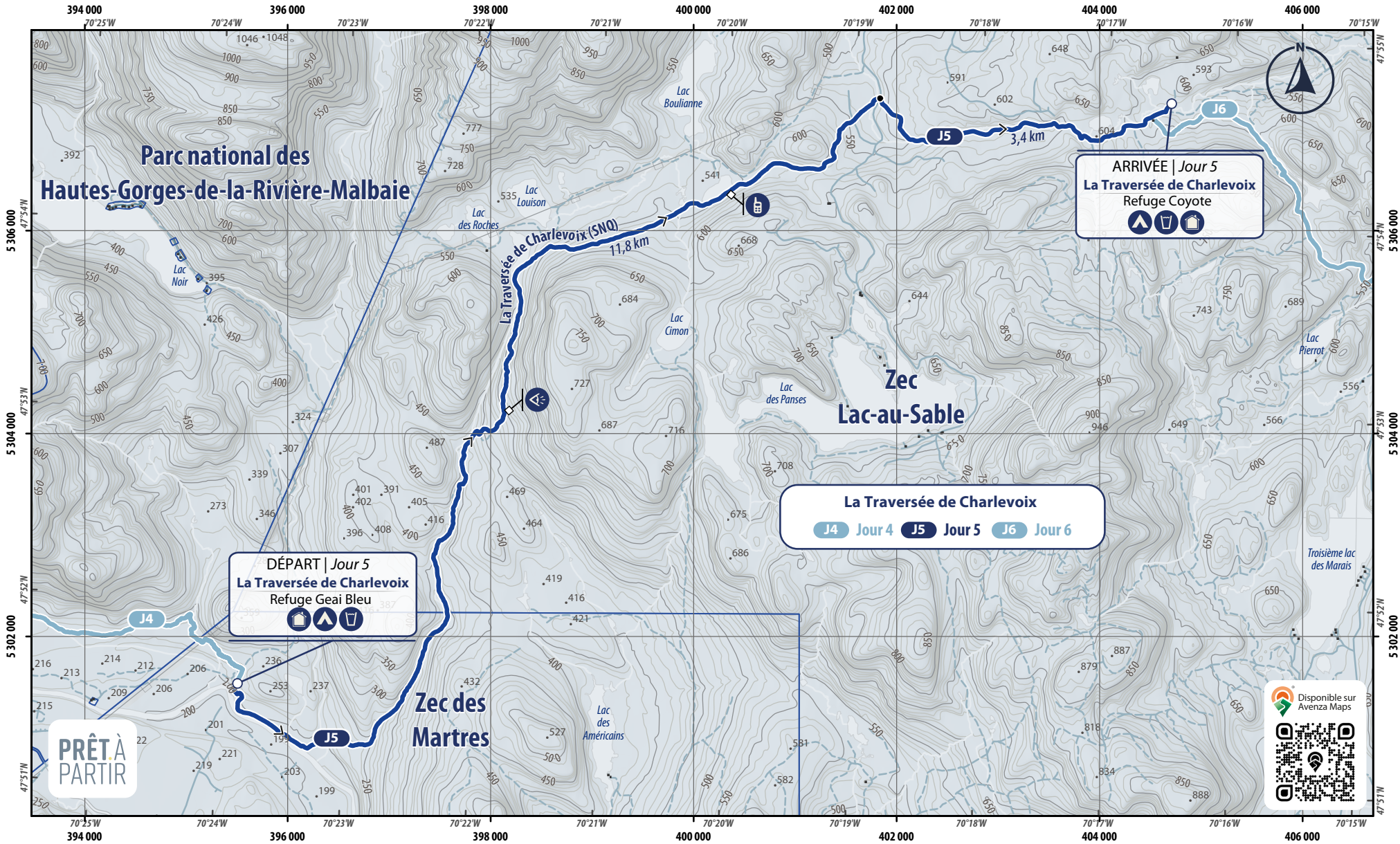
0 500 1 000 1 500 m

1 cm = 500 m 1:50 000

Disponible sur  
 Avenza Maps

**PRÊT À PARTIR**

**SENTIER NATIONAL**



**DÉPART | Jour 5**  
**La Traversée de Charlevoix**  
 Refuge Geai Bleu

**ARRIVÉE | Jour 5**  
**La Traversée de Charlevoix**  
 Refuge Coyote


**La Traversée de Charlevoix**  
 J4 Jour 4 J5 Jour 5 J6 Jour 6

**PRÊT À PARTIR**



- |                             |                               |                        |
|-----------------------------|-------------------------------|------------------------|
| <b>Chemin forestier</b>     | <b>Hydrographie</b>           | <b>Sentier</b>         |
| — Carrossable               | □ Fleuve, rivière, lac, étang | — Sentier de randonnée |
| - - - Non carrossable       | <b>Milieu naturel</b>         |                        |
| — Transport d'énergie       | □ Boisé                       |                        |
| □ Ligne électrique          | □ Limite SÉPAQ et ZEC         |                        |
| <b>Topographie *</b>        |                               |                        |
| • <sup>275</sup> Point coté |                               |                        |
| — Maître                    |                               |                        |
| — Intermédiaire             |                               |                        |
- \* Équidistance des courbes de niveau : 10 m

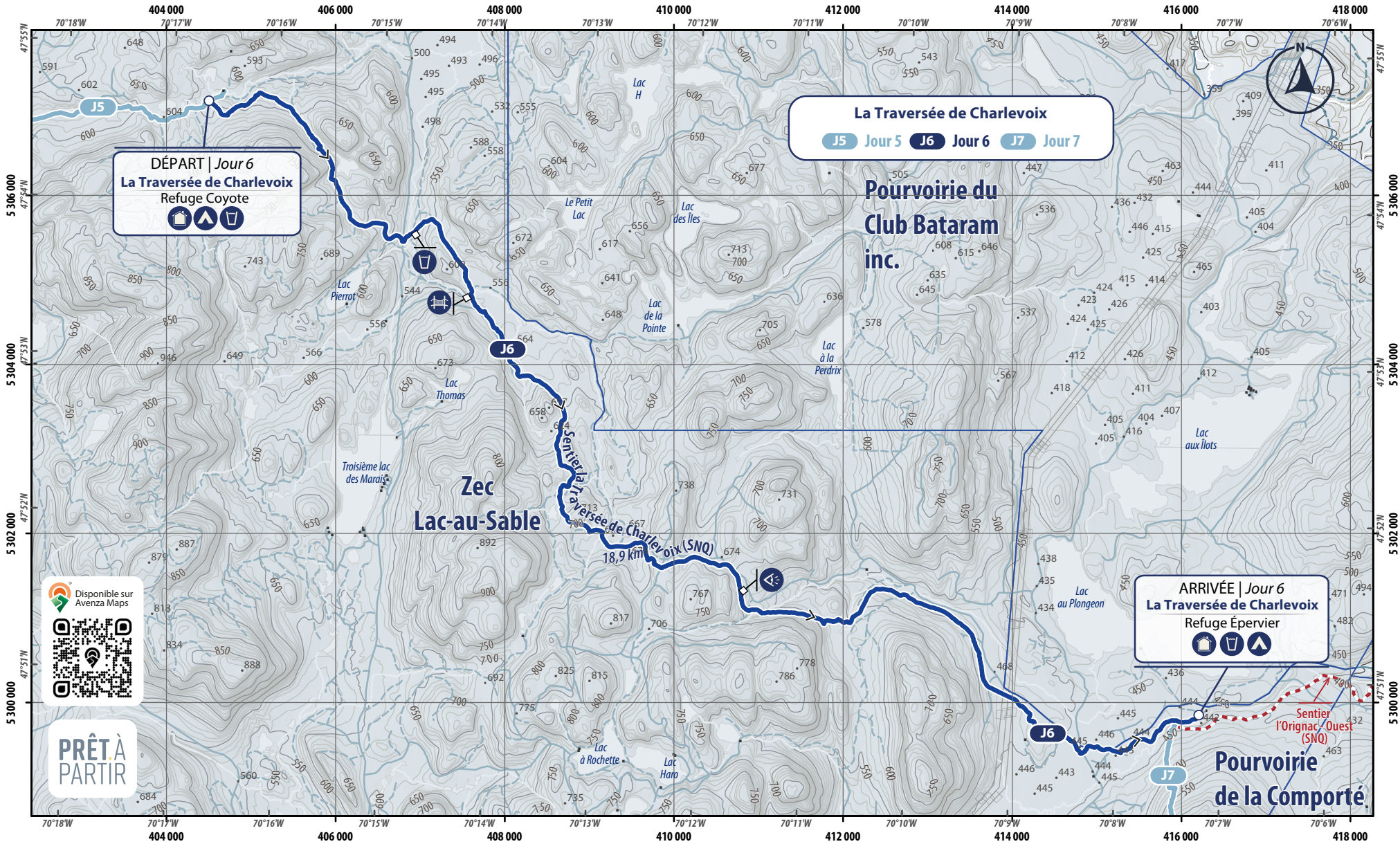
- Borne cellulaire
- Camping rustique
- Point de vue
- Point d'eau
- Refuge
- km Distance entre deux points



Cette carte intègre de l'information issue de sources gouvernementales. Pour des besoins de représentation, certaines données ont pu subir des modifications qui ont changé la donnée originale.  
 Source de données :  
 © Gouvernement du Québec, 1992-2025 ;  
 © Rando Québec, 2025  
 Conception et cartographie : © Rando Québec, 2025

N'utilisez le diagramme que pour obtenir les valeurs numériques.  
 DÉCLINAISON MOYENNE APPROXIMATIVE AU CENTRE DE LA CARTE EN 2025  
 Variation annuelle de 0° 12' vers l'Est  
 Système de référence géodésique (Datum) : NAD 83  
 Projection cartographique : UTM Zone 19

**SENTIER NATIONAL**  
 1 cm = 500 m 1:50 000



**DÉPART | Jour 6**  
**La Traversée de Charlevoix**  
 Refuge Coyote

**La Traversée de Charlevoix**  
**J5 Jour 5 J6 Jour 6 J7 Jour 7**

**ARRIVÉE | Jour 6**  
**La Traversée de Charlevoix**  
 Refuge Épervier



**PRÊT À PARTIR**

- |                             |                               |                              |
|-----------------------------|-------------------------------|------------------------------|
| <b>Chemin forestier</b>     | <b>Hydrographie</b>           | <b>Sentier</b>               |
| — Carrossable               | □ Fleuve, rivière, lac, étang | - - - Sentier national (SNQ) |
| - - - Non carrossable       | <b>Milieu naturel</b>         | — Sentier de randonnée       |
| <b>Transport d'énergie</b>  | □ Boisé                       |                              |
| □ Ligne électrique          | □ Pourvoirie et ZEC           |                              |
| <b>Topographie *</b>        |                               |                              |
| • <sub>275</sub> Point coté |                               |                              |
| — Maître                    |                               |                              |
| — Intermédiaire             |                               |                              |

- Camping rustique
- Point de vue
- Point d'eau
- Pont
- Refuge
- Distance entre deux points

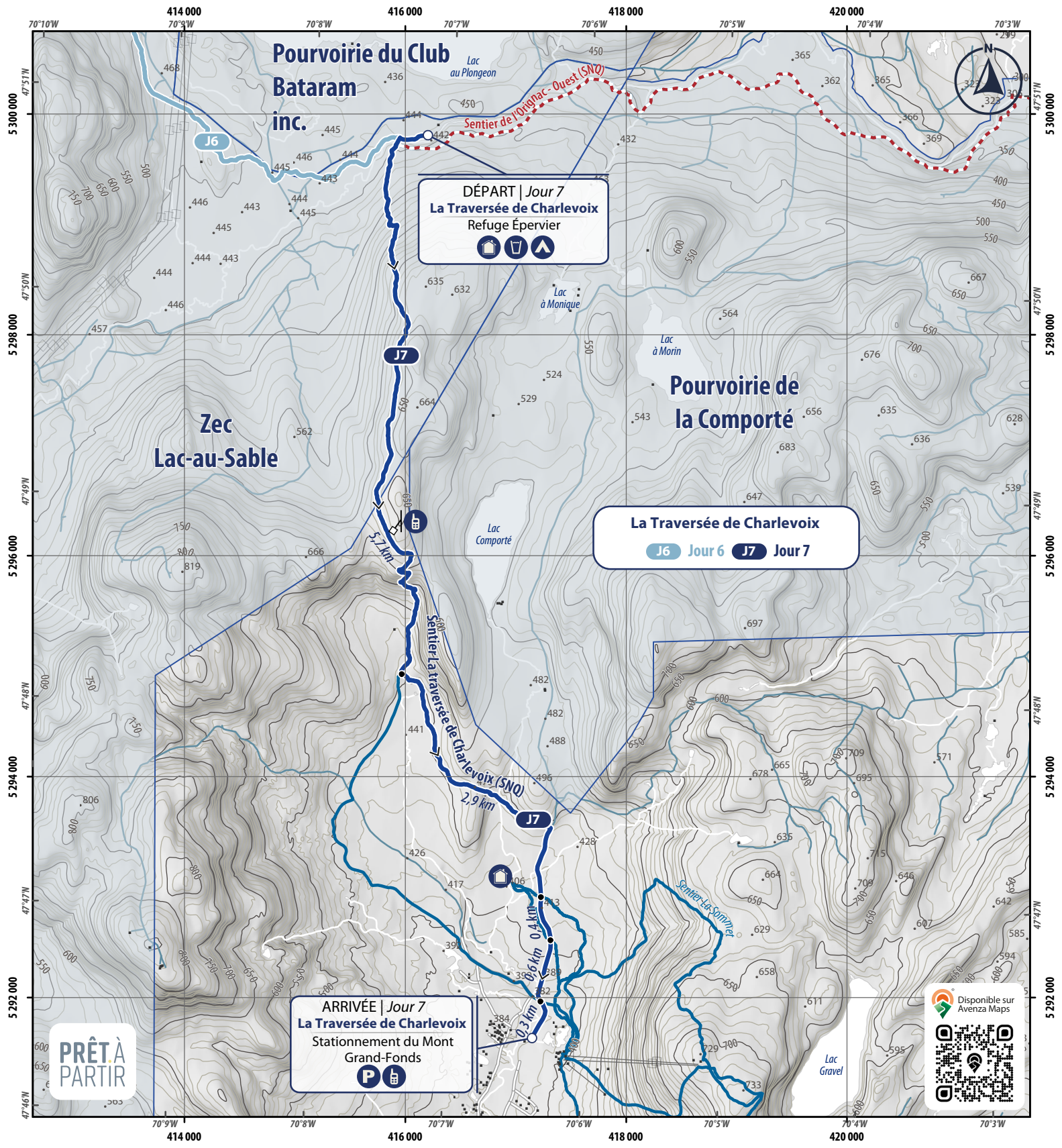
Cette carte intègre de l'information issue de sources gouvernementales. Pour des besoins de représentation, certaines données ont pu subir des modifications qui ont changé la donnée originale.  
 Source de données :  
 © Gouvernement du Québec, 1992-2025 ;  
 © Rando Québec, 2025  
 Conception et cartographie : © Rando Québec, 2025

N'utilisez le diagramme que pour obtenir les valeurs numériques.  
 DÉCLINAISON MOYENNE APPROXIMATIVE AU CENTRE DE LA CARTE EN 2025  
 Variation annuelle de 0° 12' vers l'Est  
 Système de référence géodésique (Datum) : **NAD 83**  
 Projection cartographique : **UTM Zone 19**

**NM** : Nord magnétique  
**NG** : Nord géographique

1 cm = 600 m      1:60 000

**SENTIER NATIONAL**

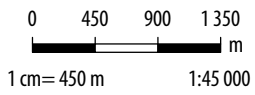


- Chemin forestier**
- Carrossable
- Transport d'énergie**
- Ligne électrique
- Topographie \***
- 275 Point coté
- Maîtresse
- Intermédiaire

- Hydrographie**
- ▭ Fleuve, rivière, lac, étang
- Milieu naturel**
- Boisé
- Pourvoirie et ZEC


- Sentier**
- Sentier national (SNO)
- Sentier de randonnée

- 📶 Borne cellulaire
- ⛖ Camping rustique
- 🚰 Point d'eau
- 🏠 Refuge
- 🅑 Stationnement
- Distance entre deux points



Cette carte intègre de l'information issue de sources gouvernementales. Pour des besoins de représentation, certaines données ont pu subir des modifications qui ont changé la donnée originale.

**Source de données :**  
 © Gouvernement du Québec, 1992-2025 ;  
 © Rando Québec, 2025



Conception et cartographie : © Rando Québec, 2025

