



SENTIER DES RANDONNEURS

1 JOUR — 13,3 KM

NIVEAU AVANCÉ

DÉNIVELLÉ 440 M 440 M

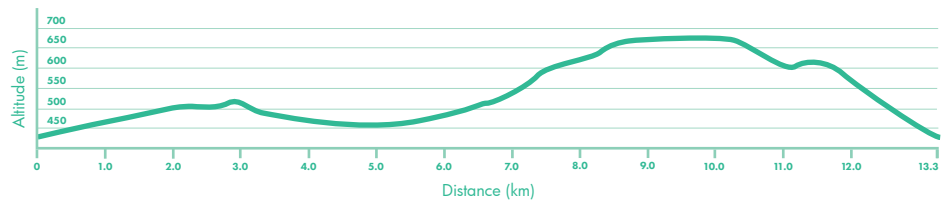
TYPE BOUCLE

BALISAGE AFFICHAGE VERT

DURÉE 5 H 30

LANAUDIÈRE

Saint-Donat
Secteur lac Simon



DESCRIPTION

Cet itinéraire en boucle de 13,3 kilomètres est l'une des nombreuses options que peuvent envisager les randonneurs qui souhaitent découvrir le secteur du lac Simon. Le parcours est relativement facile et moins fréquenté que ceux qui mènent au sommet de la montagne Noire. Au départ, juste avant la barrière, emprunter le sentier des randonneurs, situé à votre droite. Après avoir marché 3,6 km, bifurquer à droite sur le sentier des Viornes afin d'effectuer un aller-retour au refuge le Branchu. Il s'agit de l'endroit idéal pour une collation. Une fois de retour sur le sentier des randonneurs, continuer 4,5 km jusqu'au lac Léopard pour une pause photo. Ensuite, le sentier de l'Inter-Centre (Sentier National) vous ramène tout doucement jusqu'au stationnement, 3 km plus loin, en passant par un magnifique point de vue sur le lac Archambault et les montagnes environnantes.

RENSEIGNEMENTS PRATIQUES

Frais d'accès : gratuit

Période recommandée : toute l'année

Service : toilettes au départ des sentiers

Les chiens en laisse sont les bienvenus.

STATIONNEMENT ET ACCÈS

Le stationnement P1 et l'accès au sentier sont situés à 1,4 kilomètre de la route 329 sur le chemin Régimbald, à Saint-Donat.

Latitude N46.1536 — Longitude W74.1455

Type de stationnement : stationnement aménagé pour les randonneurs

Frais de stationnement : gratuit

Nombre de places : environ 50

COORDONNÉES

Club de plein air de Saint-Donat

info@clubpleinairsaint-donat.org

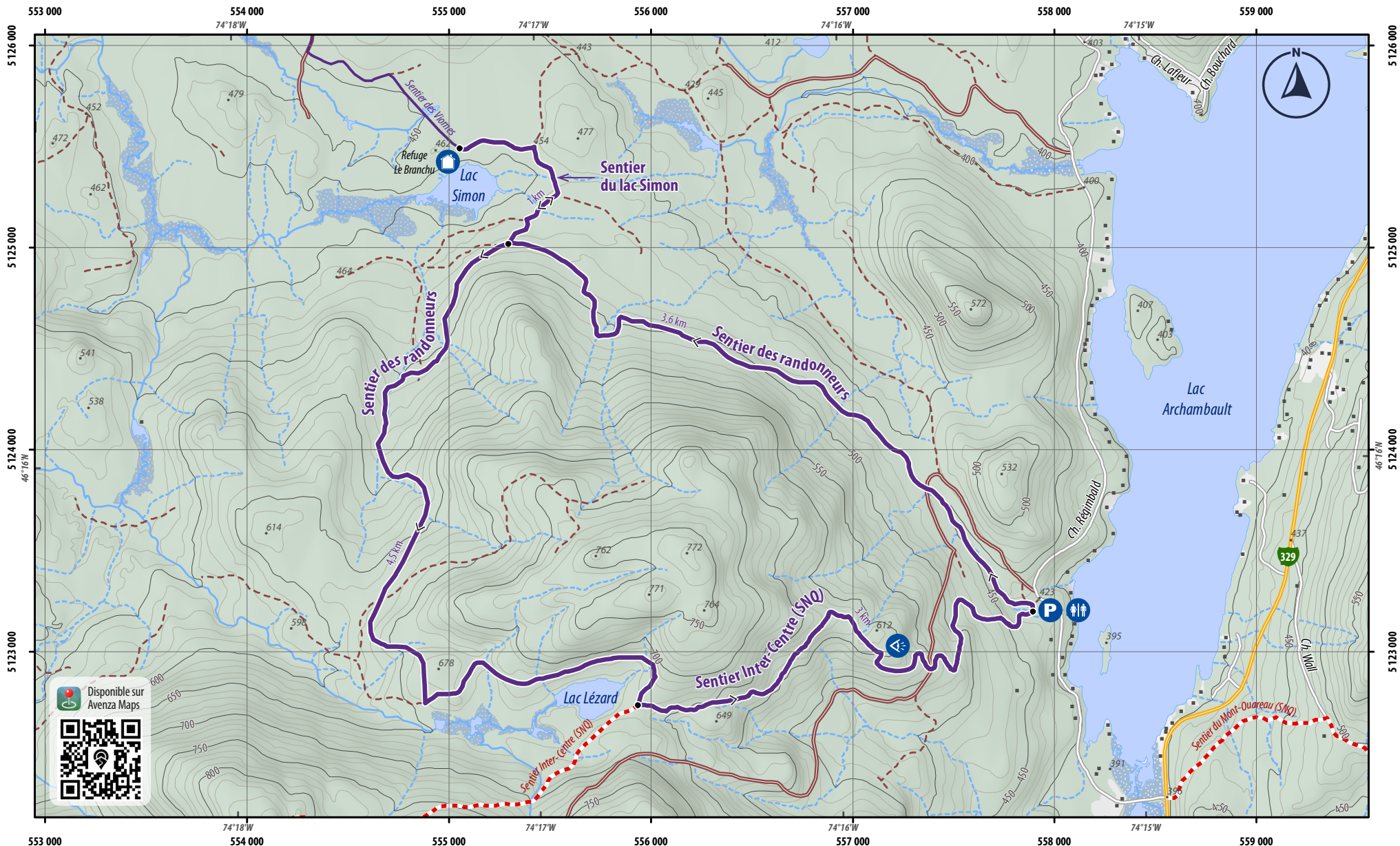
819-424-2833

clubpleinairsaint-donat.org



Sentier des randonneurs
Photo : Guillaume Milette





Disponible sur Avenza Maps



Sentier Les Randonneurs

- Itinéraire
- Sentier
- Sentier national (SNQ)

Chemin forestier

- Chemin forestier carrossable
- Chemin forestier non carrossable

Topographie *

- Point coté
- Courbe de niveau maîtresse
- Courbe de niveau intermédiaire

* Équidistance des courbes de niveau : 10 m

Hydrographie

- Cours d'eau permanent
- Cours d'eau intermittent
- Fleuve, rivière, lac, étang
- Milieu humide

Milieu naturel

- Boisé

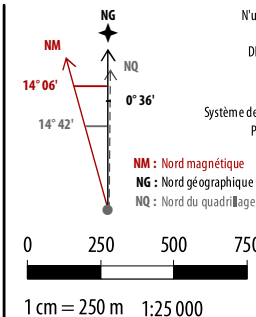


- Point de vue
- Refuge
- Stationnement
- Toilettes
- Borne kilométrique

Cette carte intègre de l'information issue de sources gouvernementales. Pour des besoins de représentation, certaines données ont pu subir des modifications qui ont changé la donnée originale.

Source de données :
 © Gouvernement du Québec, 1992-2021 ;
 © Rando Québec, 2021

Conception et cartographie : © Rando Québec, 2021



N'utilisez le diagramme que pour obtenir les valeurs numériques.
 DÉCLINAISON MOYENNE APPROXIMATIVE AU CENTRE DE LA CARTE EN 2021
 Variation annuelle de 4,0' vers l'Est
 Système de référence géodésique (Datum) : NAD 83
 Projection cartographique : UTM Zone 18

NM : Nord magnétique
 NG : Nord géographique
 NQ : Nord du quadrillage