

PRÊT.À PARTIR

SENTIER NATIONAL

ESCAPADE AU REFUGE DELANEY

2 JOURS, 1 NUIT — 12,8 KM

NIVEAU INTERMÉDIAIRE

DÉNIVELÉ ↗ 395 M ↘ 395 M

TYPE ALLER-RETOUR

QUÉBEC

Vallée Bras-du-Nord



Chute Delaney
Photos : Amy Gagnon

DESCRIPTION

Cette section du sentier Bras-du-Nord est un coup de cœur des randonneurs parce qu'elle offre une expérience pédestre très variée. Le sentier longe la rivière jusqu'à la chute Delaney et une montée franche mène à un des points de vue les plus marquants de la vallée. Le randonneur traversera un bel éventail de décors.

RENSEIGNEMENTS PRATIQUES

Frais d'accès : payant (forfaits incluant hébergement et frais d'accès)

Période recommandée : toute l'année

Restriction : le tronçon Delaney n'est accessible qu'en hiver

Services : toilettes

Les chiens en laisse sont les bienvenus.

STATIONNEMENT ET ACCÈS

Le stationnement et l'accès aux sentiers s'effectuent à l'accueil Shannahan de la Vallée Bras-du-Nord à Saint-Raymond.

Coordonnées : 📍 N47.0746, W71.8908

Période d'accès : toute l'année

Type de stationnement : aménagé et dédié aux randonneurs

Nombre de places : 50

COORDONNÉES

Vallée Bras-du-Nord

info@brasdunord.com | 1 800 321-4992

valleebrasdunord.com



Un produit de
**RANDO
QUÉBEC**

VALLÉE BRAS
DU NORD

EN CAS D'URGENCE: 418 326-4043
Vérifier la couverture du réseau mobile

JOUR 1

De l'accueil Shannahan
au refuge Delaney

DISTANCE 6,4 KM

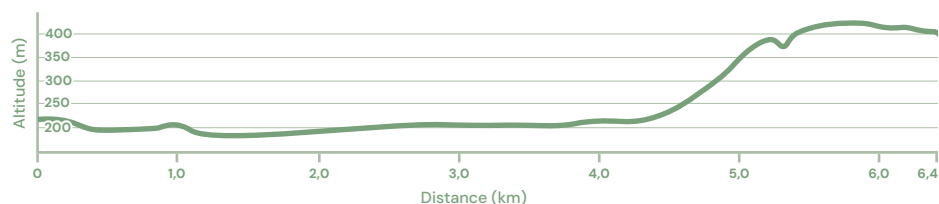
DÉNIVELÉ ↗ 284 M ↘ 111 M

NIVEAU INTERMÉDIAIRE

TYPE ALLER

BALISAGE ROUGE ET BLANC

DURÉE 2 H 30



HÉBERGEMENT

Refuge Delaney (8 personnes)

Frais d'hébergement : payant (réservation obligatoire)

Ravitaillement en eau : source d'eau à proximité (à filtrer)

Installations : chauffage au bois (bois compris), matelas
en mousse / 2 lits doubles superposés (4 lits)

Le sentier Bras-du-Nord longe d'abord la rivière du même nom et débouche ensuite sur la magnifique cascade Delaney, haute de 150 mètres. Le sentier zigzague pour rejoindre, après une belle montée, un premier belvédère qui offre un formidables aperçu de la vallée. La montée se poursuit et permet d'accéder au second belvédère qui donne une vue superbe sur la chute Delaney. Le refuge Delaney, juché sur une falaise de 200 mètres, surplombe un paysage grandiose et la rivière qui coule plus bas.

JOUR 2

Du refuge Delaney
à l'accueil Shannahan

DISTANCE 6,4 KM

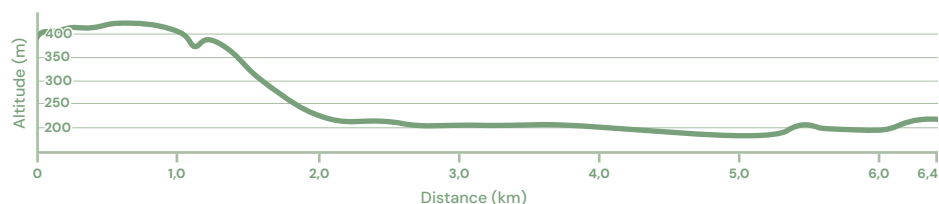
DÉNIVELÉ ↗ 111 M ↘ 284 M

NIVEAU INTERMÉDIAIRE

TYPE RETOUR

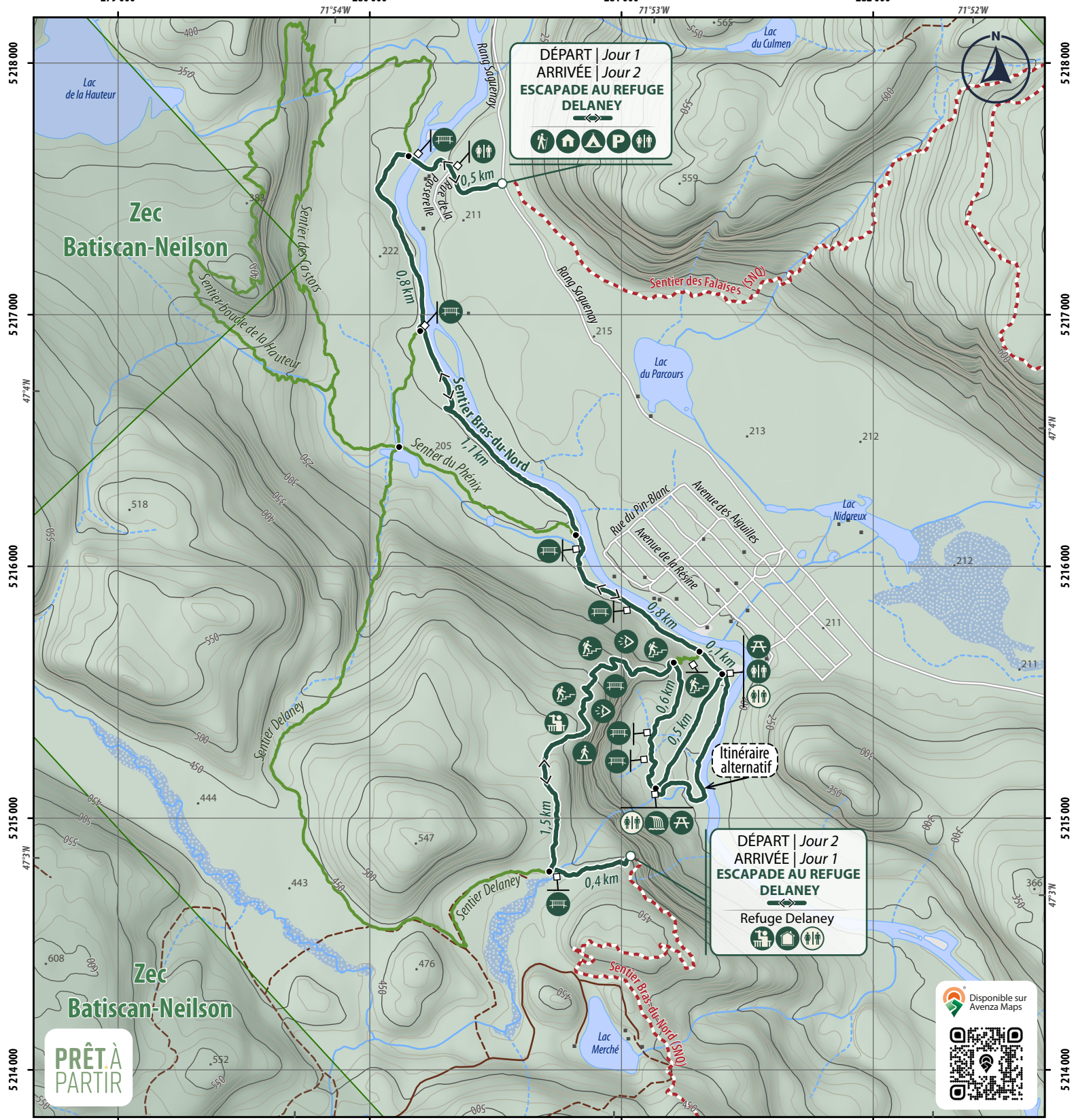
BALISAGE ROUGE ET BLANC

DURÉE 2 H



Pour le retour vers l'accueil Shannahan, vous reprenez le même sentier qu'à l'aller, cette fois majoritairement en descente. En été, nous vous invitons à emprunter en chemin l'escalier des Pas-de-géants, un passage sculpté à la main par les équipes sur le terrain. Ce détour fait gagner quelques mètres tout en ajoutant une véritable touche de magie au parcours.

279 000 280 000 281 000 282 000



- Chemin forestier**
- Carrossable
 - Non carrossable
- Topographie ***
- Point coté
 - Maitresse
 - Intermédiaire
- Milieu naturel**
- Boisé
 - ZEC

- Hydrographie**
- Cours d'eau permanent
 - Cours d'eau intermittent
 - Fleuve, rivière, lac, étang
 - Milieu humide

- Sentier**
- Sentier national (SNQ)
 - Sentier de randonnée
 - Distance entre deux points

- Air de repos
- Belvédère
- Camping aménagé
- Chute
- Début sentier
- Escalier
- Passerelle
- Pavillon d'accueil
- Point de vue
- Refuge
- Stationnement
- Toilettes/Toilettes sèches

0 200 400 600 m

1 cm = 200 m 1:20 000

NG

NM

14° 81'

NM : Nord magnétique
NG : Nord géographique

N'utilisez le diagramme que pour obtenir les valeurs numériques.

DÉCLINAISON MOYENNE APPROXIMATIVE AU CENTRE DE LA CARTE EN 2025

Variation annuelle de 0°11' vers l'Est

Système de référence géodésique (Datum) : NAD 83

Projection cartographique : UTM Zone 19

* Équidistance des courbes de niveau : 10 m

Cette carte intègre de l'information issue de sources gouvernementales. Pour des besoins de représentation, certaines données ont pu subir des modifications qui ont changé la donnée originale.

Source de données :
© Gouvernement du Québec, 1992-2025 ;
© Rando Québec, 2025

SENTIER NATIONAL

Conception et cartographie : © Rando Québec, 2025