

PRÊT. À PARTIR

COUP DE COEUR

LAURENTIDES

Camp Quatre Saisons

LE CAP 360

1 JOUR — 6,4 KM

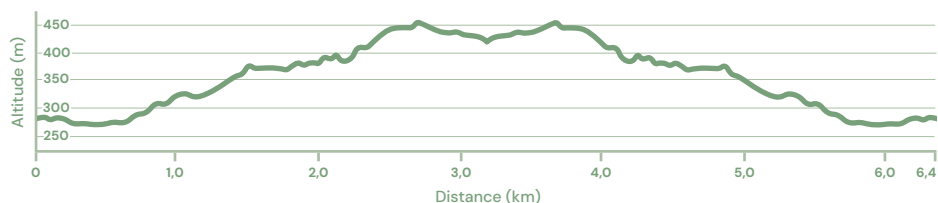
NIVEAU INTERMÉDIAIRE

DÉNIVELLÉ ↗ 290 M ↘ 290 M

TYPE ALLER-RETOUR

BALISAGE ROUGE ET BLANC

DURÉE 2 H 30



DESCRIPTION

Le sentier du Cap 360, situé dans les Laurentides, s'amorce depuis le stationnement du parc où l'on emprunte un sentier traversant une forêt mixte typique. La montée est progressive, avec quelques sections plus soutenues, mais demeure accessible aux randonneurs de niveau intermédiaire. Après environ 2,4 km de montée, l'effort est récompensé par un belvédère à 360 degrés offrant une vue sur les montagnes environnantes, le lac Archambault et une vaste étendue du territoire laurentien. C'est l'endroit parfait pour une pause bien méritée et quelques photos avant d'entamer la descente par le même chemin.

RENSEIGNEMENTS PRATIQUES

Frais d'accès : gratuit

Période recommandée : du début juin à la mi-octobre

Les chiens sont interdits.

STATIONNEMENT ET ACCÈS

L'accès se fait à partir du stationnement du chemin du Petit-Lac-Caribou.

Coordonnées : 📍 N46.29744, W74.71735

Période d'accès : toute l'année

Type de stationnement : gratuit et aménagé pour les randonneurs

Nombre de places : ~ 10

COORDONNÉES

Camp Quatre Saisons

info@campqs.org

450 435-5341

www.campqs.org



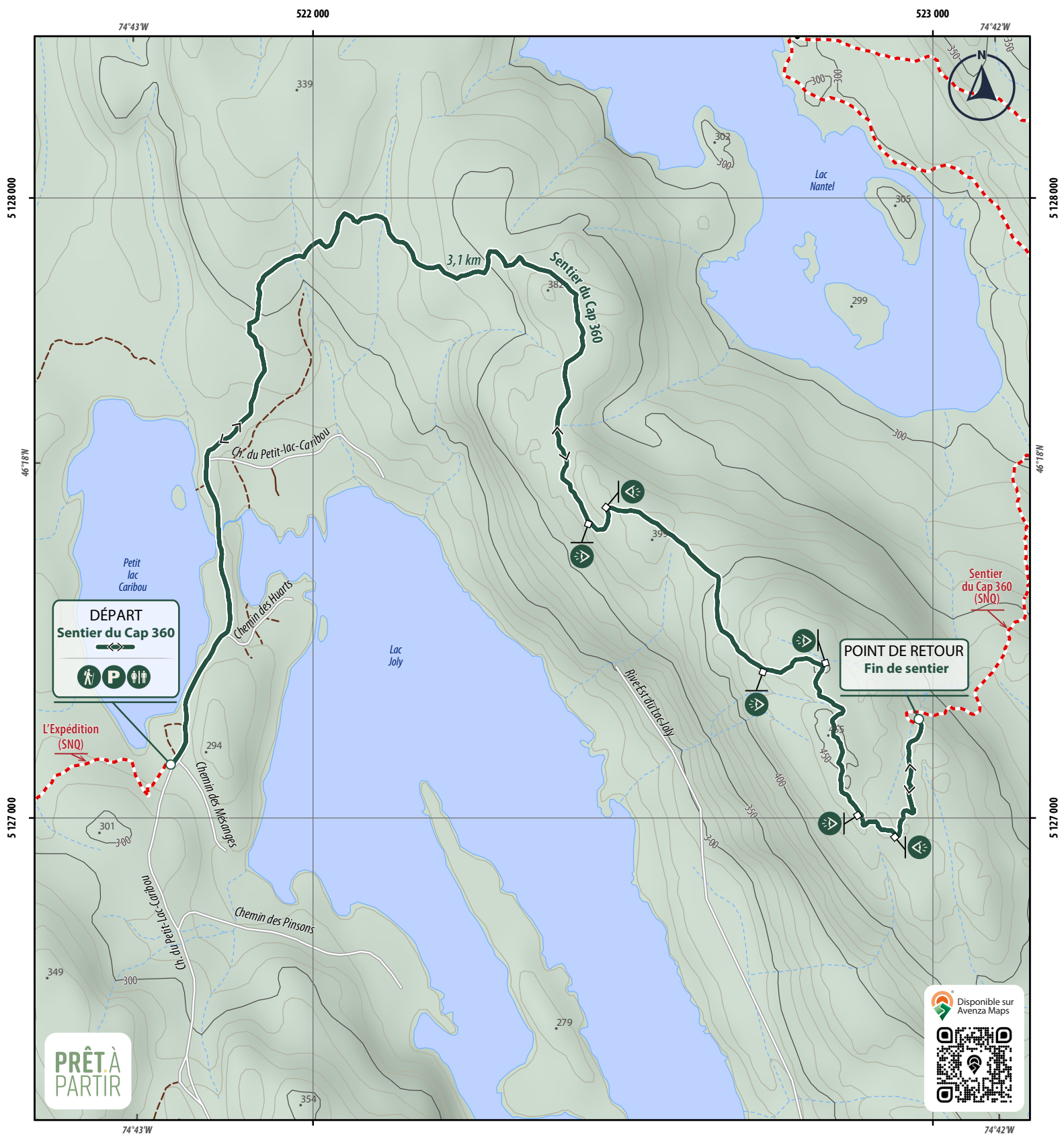
Cap 360

Photo : Jordan Vidal

Un produit de
RANDO QUÉBEC



EN CAS D'URGENCE : 911
Vérifier la couverture du réseau mobile

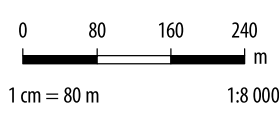


- | | |
|-------------------------|--------------------------------|
| Chemin forestier | Hydrographie |
| — Carrossable | — Cours d'eau permanent |
| — Non carrossable | - - - Cours d'eau intermittent |
| Topographie * | ■ Fleuve, rivière, lac, étang |
| • Point côté | Milieu naturel |
| — Maîtresse | ■ Boisé |
| — Intermédiaire | |

- Sentier**
- Sentier national (SNQ)


- 👤 Début sentier
- 👁️ Point de vue
- P Stationnement
- 🚻 Toilettes

km Distance entre deux points



Cette carte intègre de l'information issue de sources gouvernementales. Pour des besoins de représentation, certaines données ont pu subir des modifications qui ont changé la donnée originale.

Source de données :
 © Gouvernement du Québec, 1992-2025 ;
 © Rando Québec, 2025



*Équidistance des courbes de niveau : 10 m

