

PRÊT. À PARTIR

SENTIER NATIONAL

BAS-SAINT-LAURENT
Sentier national au Bas-Saint-Laurent

À LA DÉCOUVERTE DE LA RIVIÈRE DES TROIS PISTOLES

1 JOUR — 10.2 KM

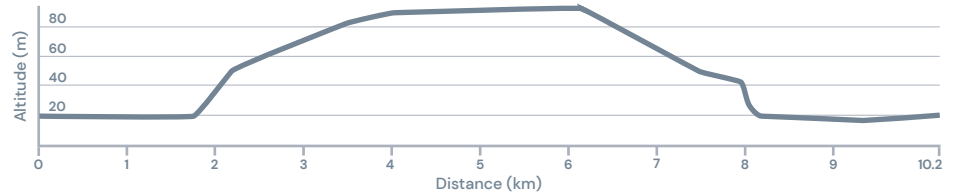
NIVEAU DÉBUTANT

DÉNIVELÉ ↗ 264 M ↘ 264 M

TYPE ALLER-RETOUR

BALISAGE ROUGE ET BLANC

DURÉE 6 H



DESCRIPTION

Ce sentier est un aller-retour de l'église à la passerelle Basque. Vous évoluerez dans un paysage forestier offrant plusieurs points de vue sur la rivière des Trois Pistoles. Au milieu du parcours, vous découvrirez la superbe chute du Sault Mackenzie et le refuge des Scouts. Le tronçon se termine à la Passerelle Basque. Le retour offre d'autres points de vue intéressants sur la rivière des Trois Pistoles.

Attention sentier long, prévoir de le terminer avant la nuit.

RENSEIGNEMENTS PRATIQUES

Frais d'accès : gratuit

Services : location du refuge des Scouts.

L'utilisation de raquettes est recommandée selon l'accumulation de neige.

Les chiens en laisse sont les bienvenus.

STATIONNEMENT ET ACCÈS

Église La riveraine de Notre-Dame-des-Neiges.

Coordonnées GPS : N48.0945, W9.2104

Capacité : 50 véhicules

COORDONNÉES

Sentier national au Bas-Saint-Laurent

snqbsl@gmail.com

418 714-2599

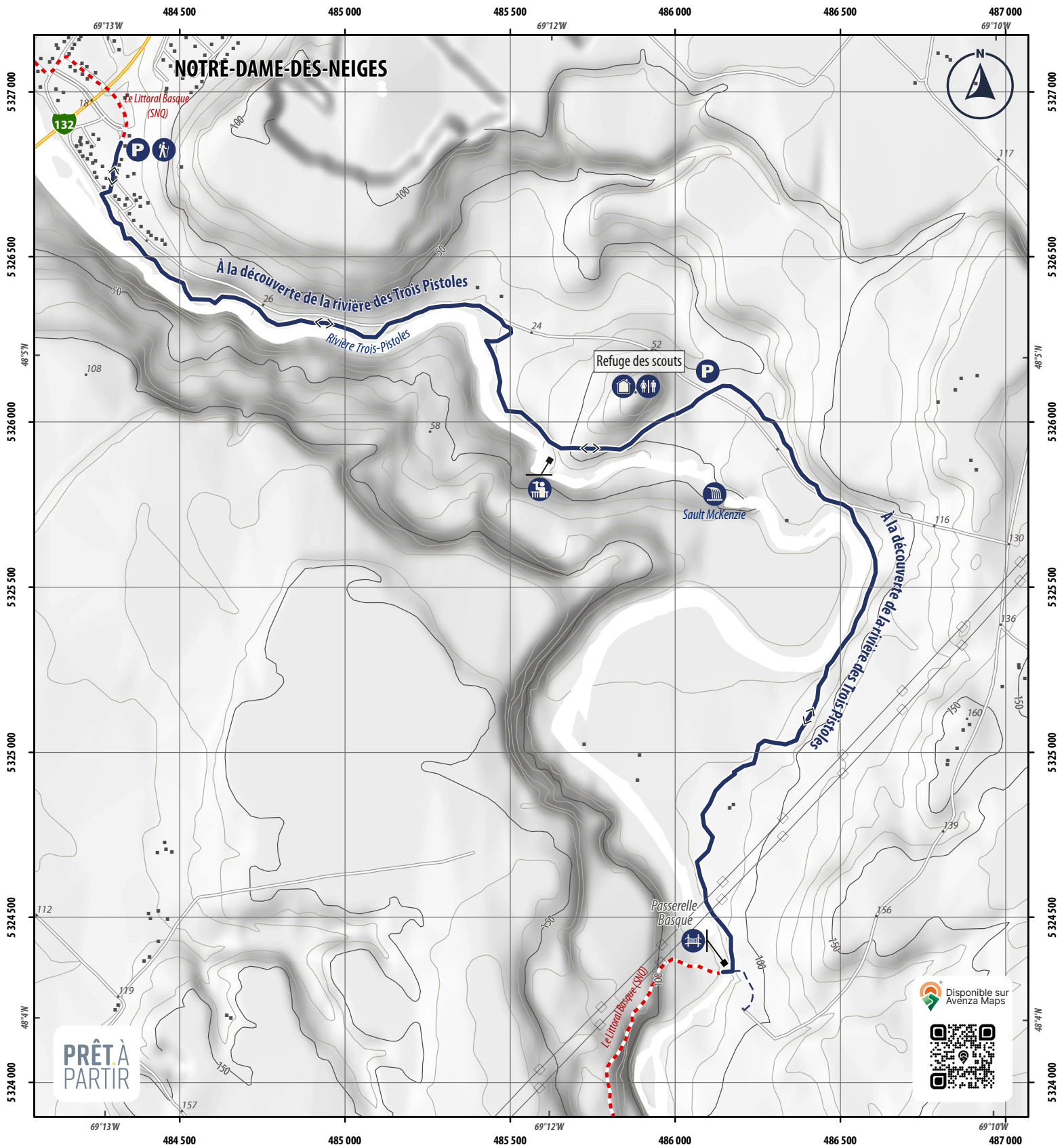
sentiernationalbsl.com

Sentier national au Bas-Saint-Laurent
Photo : Francis Filion

Un produit de
**RANDO
QUÉBEC**

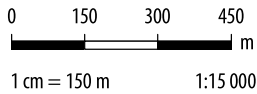
**TOURISME
BAS-SAINT-LAURENT**

EN CAS D'URGENCE : 911
Vérifier la couverture du réseau mobile



À la découverte de la rivière des Trois Pistoles

- Le Littoral Basqué (SNQ)
- Accès
- Sentier national (SNQ)



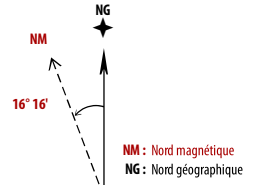
Topographie *

- Point coté
- Maîtresse
- Intermédiaire

* Équidistance des courbes de niveau : 10 m

- Belvédère
- Chute
- Début sentier
- Distance entre deux points
- Passerelle
- Refuge
- Stationnement
- Toilettes

Cette carte intègre de l'information issue de sources gouvernementales. Pour des besoins de représentation, certaines données ont pu subir des modifications qui ont changé la donnée originale.
 Source de données :
 © Gouvernement du Québec, 1992-2024 ;
 © Rando Québec, 2024



N'utilisez le diagramme que pour obtenir les valeurs numériques.
 DÉCLINAISON MOYENNE APPROXIMATIVE AU CENTRE DE LA CARTE EN 2024
 Variation annuelle de 0° 14' vers l'Est
 Système de référence géodésique (Datum) : NAD 83
 Projection cartographique : UTM Zone 19



PRÊT À PARTIR