

PRÊT. À PARTIR

COUP DE COEUR

CÔTE-NORD

Les sentiers de la Rivière aux Rosiers



Point de vue sur la Rivière aux Rosiers
Photo : Joliane Poirier

BOUCLE DE LA RIVIÈRE AUX ROSIERS

1 JOUR — 7.5 KM

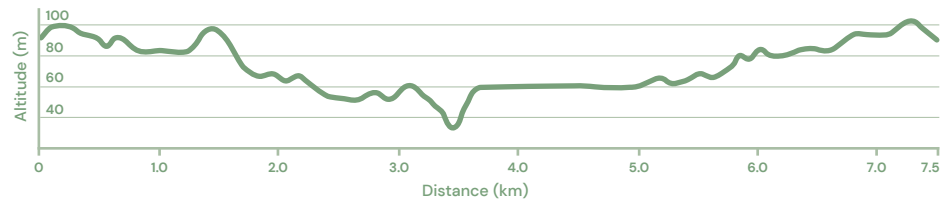
NIVEAU INTERMÉDIAIRE

DÉNIVELÉ ↗ 164 M ↘ 164 M

TYPE BOUCLE

BALISAGE BLEU, ORANGE ET JAUNE

DURÉE ENVIRON 3 H



DESCRIPTION

Le départ de cet itinéraire s'effectue sur le sentier bleu. Après environ un kilomètre de marche, on peut admirer les chutes de la Rivière aux Rosiers grâce à un point de vue. Ensuite, à l'intersection, 500 m plus loin, il faut prendre le sentier orange à gauche. Cette section comporte quelques montées escarpées qui sont récompensées par une splendide vue panoramique sur la péninsule Manicouagan. De retour sur le sentier, la randonnée se poursuit jusqu'au refuge. Il s'agit de l'endroit idéal pour prendre une pause. Ensuite, il faut poursuivre sur le sentier jaune à droite, formant une boucle avec le sentier bleu pour revenir au refuge. Cette partie du sentier comporte, une fois de plus, quelques montées et descentes raides, mais surtout des points de vue magnifiques sur la rivière et ses rapides. Une fois de retour au refuge, il suffit simplement de suivre le sentier bleu jusqu'au stationnement.

RENSEIGNEMENTS PRATIQUES

Frais d'accès : gratuit

Période recommandée : toute l'année

Les chiens en laisse sont les bienvenus.

STATIONNEMENT ET ACCÈS

Le stationnement au départ des sentiers est accessible via le chemin d'Auteuil, à 4 km de la Route 138.

Coordonnées GPS : N49.0975, W68.5562

Capacité : 20 véhicules

COORDONNÉES

Municipalité de Ragueneau

ragueneau@municipalite.ragueneau.qc.ca

418 567-2345

municipalite.ragueneau.qc.ca



Un produit de

**RANDO
QUÉBEC**

EN CAS D'URGENCE : 911
Vérifier la couverture du réseau mobile

531 000

531 500

532 000

532 500

533 000

68°34'W

68°33'W

5 438 000

5 438 000

5 437 500

5 437 500

5 437 000

5 437 000

5 436 500

5 436 500

5 436 000

5 436 000

531 000

68°34'W

531 500

532 000

532 500

533 000

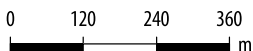
PRÊT À PARTIR



Disponible sur Avenza Maps

Boucle de la Rivière aux rosiers

Itinéraire



1 cm = 120 m 1:12 000

Transport d'énergie

— Ligne électrique

Chemin forestier

- - - Non carrossable

Topographie *

• 275 Point coté

— Maitresse

— Intermédiaire

* Équidistance des courbes de niveau : 10 m

Hydrographie

— Cours d'eau permanent

- - - Cours d'eau intermittent

— Fleuve, rivière, lac, étang

■ Milieu humide

Milieu naturel

■ Boisé



Point de vue



Refuge



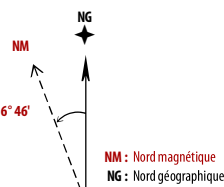
Stationnement



Distance entre deux points

Cette carte intègre de l'information issue de sources gouvernementales. Pour des besoins de représentation, certaines données ont pu subir des modifications qui ont changé la donnée originale.

Source de données : © Gouvernement du Québec, 1992-2023 ; © Rando Québec, 2023



N'utilisez le diagramme que pour obtenir les valeurs numériques. DÉCLINAISON MOYENNE APPROXIMATIVE AU CENTRE DE LA CARTE EN 2023 Variation annuelle de 0°25' vers l'Est Système de référence géodésique (Datum) : NAD 83 Projection cartographique : UTM Zone 19