



# BOUCLE DU MONT-SAINTE-ANNE

1 JOUR — 7,1 KM

**NIVEAU** INTERMÉDIAIRE

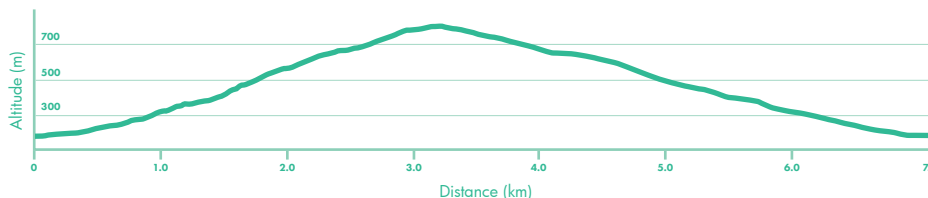
**DÉNIVELÉ** ↗ 625 M ↘ 625 M

**TYPE** BOUCLE

**DURÉE** 3 À 4 HEURES

QUÉBEC

Mont-Sainte-Anne



## DESCRIPTION

Situé au pied du Mont-Sainte-Anne, le sentier des Pionniers, d'un dénivelé de 625 mètres, vous mène directement au sommet de la montagne. C'est un sentier boisé de 3 km, de difficulté intermédiaire, avec de magnifiques points de vue tout au long de l'ascension et une vue spectaculaire sur Québec, l'Île d'Orléans, le fleuve Saint-Laurent et sur les Laurentides lors de votre arrivée au sommet. En été, le retour s'effectue via le sentier La Pichard, pour une descente plus en douceur. En hiver, il n'est pas possible de compléter cette boucle; vous devez effectuer l'aller-retour sur le même sentier. Une belle aventure vous attend en été comme en hiver!

## RENSEIGNEMENTS PRATIQUES

Frais d'accès : payant (durant l'été, les frais d'accès sont inclus dans le tarif de stationnement, et durant l'hiver, le stationnement est gratuit, mais des frais d'accès s'appliquent)  
Période recommandée : en été, mi-mai à la mi-octobre; en hiver, fin novembre à la fin avril.  
Les chiens en laisse sont les bienvenus.

## STATIONNEMENT ET ACCÈS

Le départ s'effectue au stationnement du Mont-Sainte-Anne, à Beaupré.

Latitude N47.0777 — Longitude W70.9007

Nombre de places : 1200

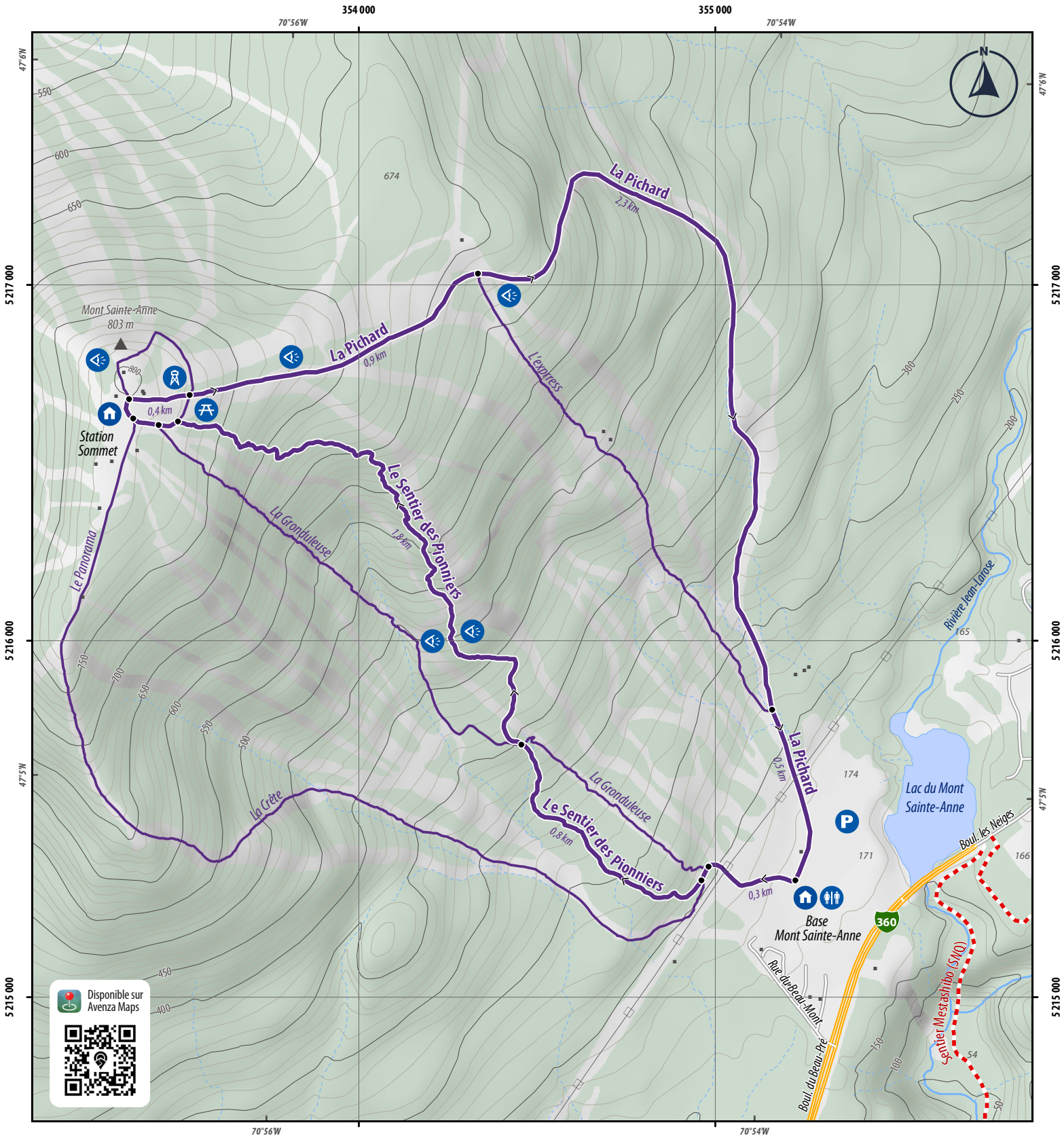
## COORDONNÉES

Mont-Sainte-Anne  
info@mont-sainte-anne.com  
418 827-4561  
mont-sainte-anne.com

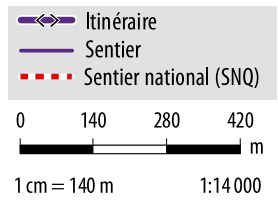


Sentier des Pionniers — Étienne Dionne





**PRÊT À PARTIR**  
**Boucle du Mont-Sainte-Anne**



- |                            |                                |
|----------------------------|--------------------------------|
| <b>Transport d'énergie</b> | <b>Hydrographie</b>            |
| — Ligne électrique         | — Cours d'eau permanent        |
| <b>Topographie *</b>       | - - - Cours d'eau intermittent |
| • Point coté               | ■ Fleuve, rivière, lac, étang  |
| — Maître                   | <b>Milieu naturel</b>          |
| — Intermédiaire            | ■ Boisé                        |

\*Équidistance des courbes de niveau : 10 m

- |                              |                      |
|------------------------------|----------------------|
| 🏠 Accueil                    | 🅑 Stationnement      |
| 🍽️ Pique-nique               | 🚻 Toilette           |
| 👁️ Point de vue              | 🗿 Tour d'observation |
| 📏 Distance entre deux points |                      |

Cette carte intègre de l'information issue de sources gouvernementales. Pour des besoins de représentation, certaines données ont pu subir des modifications qui ont changé la donnée originale.  
Source de données :  
© Gouvernement du Québec, 1992-2022 ;  
© Rando Québec, 2022

