



SENTIER LA FALAISE

1 JOUR — 4,5 KM

NIVEAU AVANCÉ

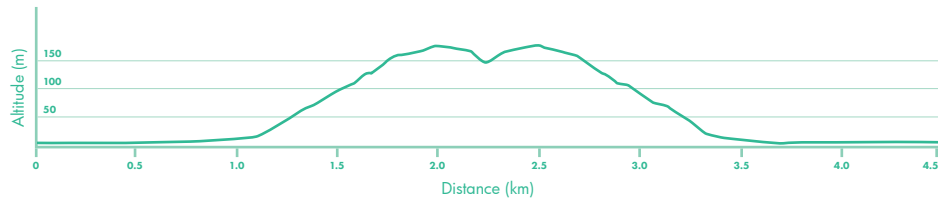
DÉNIVELÉ 225 M 225 M

TYPE ALLER-RETOUR

DURÉE 2 HEURES

QUÉBEC

Réserve nationale de faune du Cap-Tourmente



DESCRIPTION

Le sentier La Falaise fait partie du réseau de 20 km de sentiers aménagés pour la randonnée pédestre à la réserve nationale de faune du Cap-Tourmente. Il est idéal pour les amoureux de la montagne. Débutant au secteur du centre d'interprétation de la réserve, La Falaise propose de nombreuses découvertes entre fleuve et montagne. Traversant la plaine agricole pour atteindre la forêt, ce sentier s'attaque au versant abrupt du cap Tourmente et offre un point de vue à couper le souffle sur le Saint-Laurent. Perché à 165 mètres sur l'escarpement, un belvédère offre une vue saisissante de la réserve nationale de faune ainsi que du fleuve et de son chapelet d'îles. La présence de bancs le long du parcours permet quelques pauses et favorise l'observation et l'appréciation de la richesse naturelle qui s'y trouve. Le panorama vaut tous les efforts!

RENSEIGNEMENTS PRATIQUES

Frais d'accès : payant (gratuit pour les 12 ans et moins)

Période recommandée : du début mai à la fin octobre

STATIONNEMENT ET ACCÈS

De Québec, emprunter la route 138 en direction de Sainte-Anne-de-Beaupré. À Beaupré, suivre la signalisation touristique de la réserve.

Latitude N47.0770 — Longitude W70.7826

Nombre de place : 200 véhicules

COORDONNÉES

Réserve nationale de faune du Cap-Tourmente

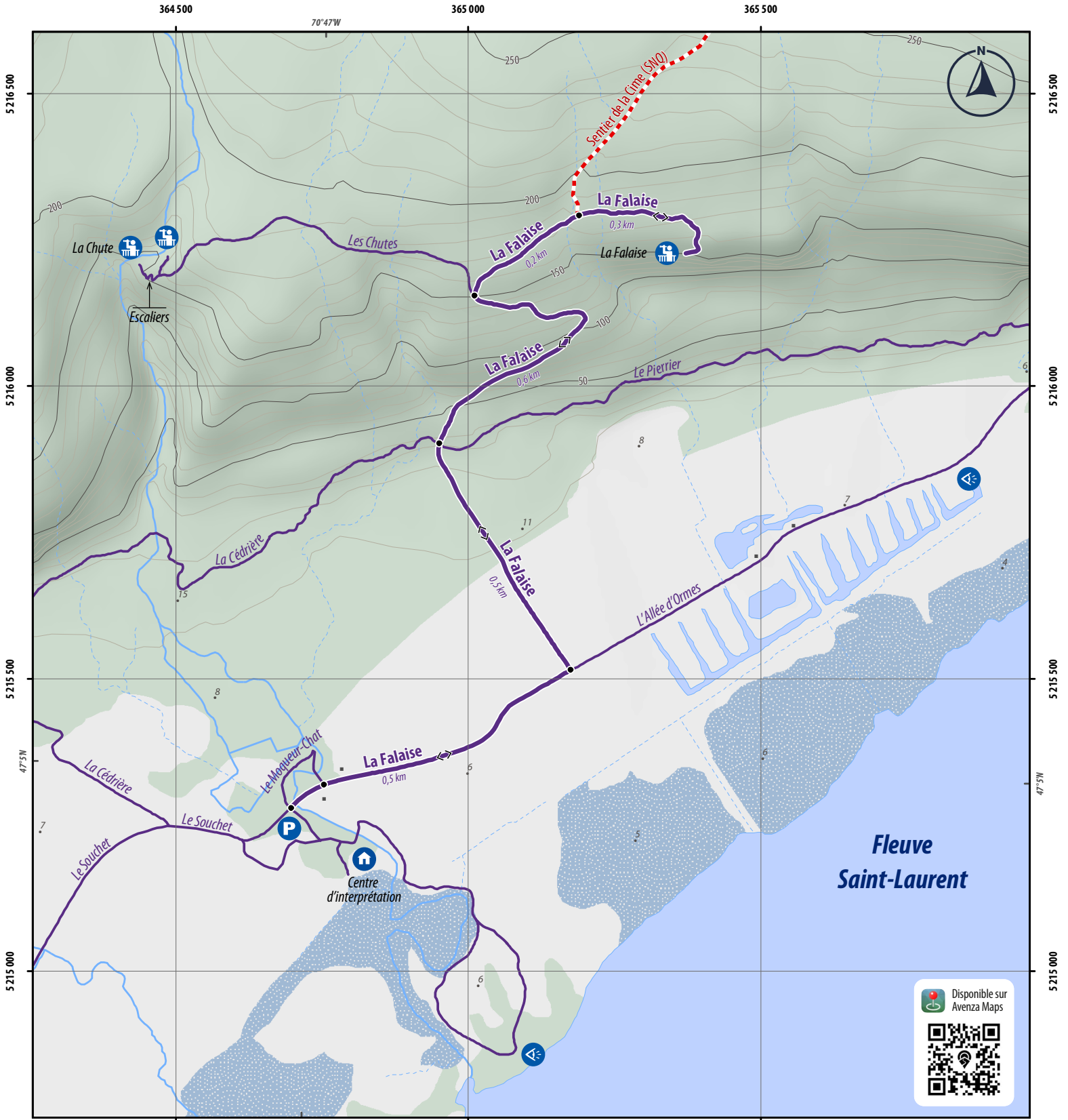
ec.captourmente.ec@canada.ca

418 827-4591

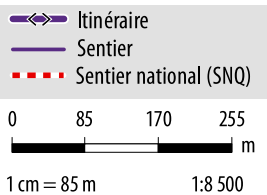
www.canada.ca/fr/environnement-changement-climatique/services/reserves-nationales-faune/existantes/cap-tourmente.html



Belvédère La Falaise — Chantal Lepire



PRÊT À PARTIR
Cap-Tourmente - La Falaise



Topographie *

- Point coté
- Maîtresse
- Intermédiaire

* Équidistance des courbes de niveau : 10 m

Hydrographie

- Cours d'eau permanent
- Cours d'eau intermittent
- Fleuve, rivière, lac, étang
- Milieu humide

Milieu naturel

- Boisé

- Accueil
- Belvédère

Distance entre deux points

Cette carte intègre de l'information issue de sources gouvernementales. Pour des besoins de représentation, certaines données ont pu subir des modifications qui ont changé la donnée originale.

Source de données :
 © Gouvernement du Québec, 1992-2022 ;
 © Rando Québec, 2022

- Point de vue
- Stationnement

