



BOUCLE DE LA CHANTERELLE RIEUSE

1 JOUR — 4,3 KM

NIVEAU DÉBUTANT

DÉNIVELÉ 130 M 130 M

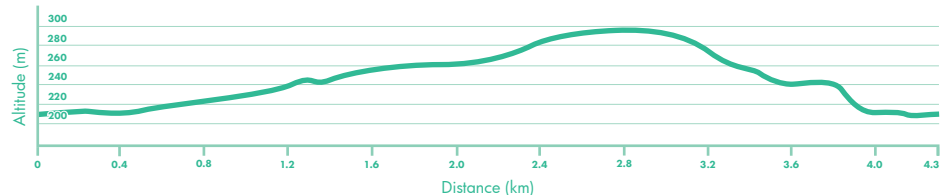
TYPE BOUCLE

BALISAGE ROUGE ET BLANC ET L'ICÔNE DES SENTIERS

DURÉE 1 H 45

MAURICIE

Aux berges du lac Castor



DESCRIPTION

Cet itinéraire de 4,3 km débute par le sentier de « La symphonie de la grenouille masquée ». Après un kilomètre, vous arrivez à la plateforme d'observation du lac au Foin, petit étang où les castors ont érigé des barrages et une hutte. Au printemps, on y entend le chant des grenouilles. Par la suite, vous continuez votre chemin sur « Le reel de la chanterelle rieuse ». Les cervidés y abondent. Ils sont attirés par les majestueuses pruches, les thuyas et le ruisseau qui longe ce sentier. Avant d'arriver sur « La toune de la chouette à répondre », vous observerez des érables centenaires. C'est sur ce sentier que vous arriverez à un point de vue imprenable où, par temps clair, on voit le fleuve et les Montérégiennes. Le trajet se poursuit sur « La gigue du chevr'œil écervelé » qui longe des parois rocheuses garnies de glace en hiver. Le retour se termine par la « chanterelle rieuse ».

RENSEIGNEMENTS PRATIQUES

Frais d'accès : payant

Période recommandée : toute l'année (sentiers ouverts à partir de 9 h)

Restrictions : le port du dossard est recommandé durant la période de la chasse (octobre)

Services : blocs sanitaires, habitations à louer, restauration en été

Les chiens en laisse sont les bienvenus sur les sentiers.

STATIONNEMENT ET ACCÈS

Le stationnement se trouve à l'entrée du site Aux berges du lac Castor. Présentez-vous au bureau d'accueil pour payer l'accès aux sentiers.

Latitude N46,45910 — Longitude W73,0663

Frais de stationnement : inclus dans les frais d'accès

Nombre de places : environ 20

COORDONNÉES

Coop Aux berges du lac Castor

info@laccastor.com

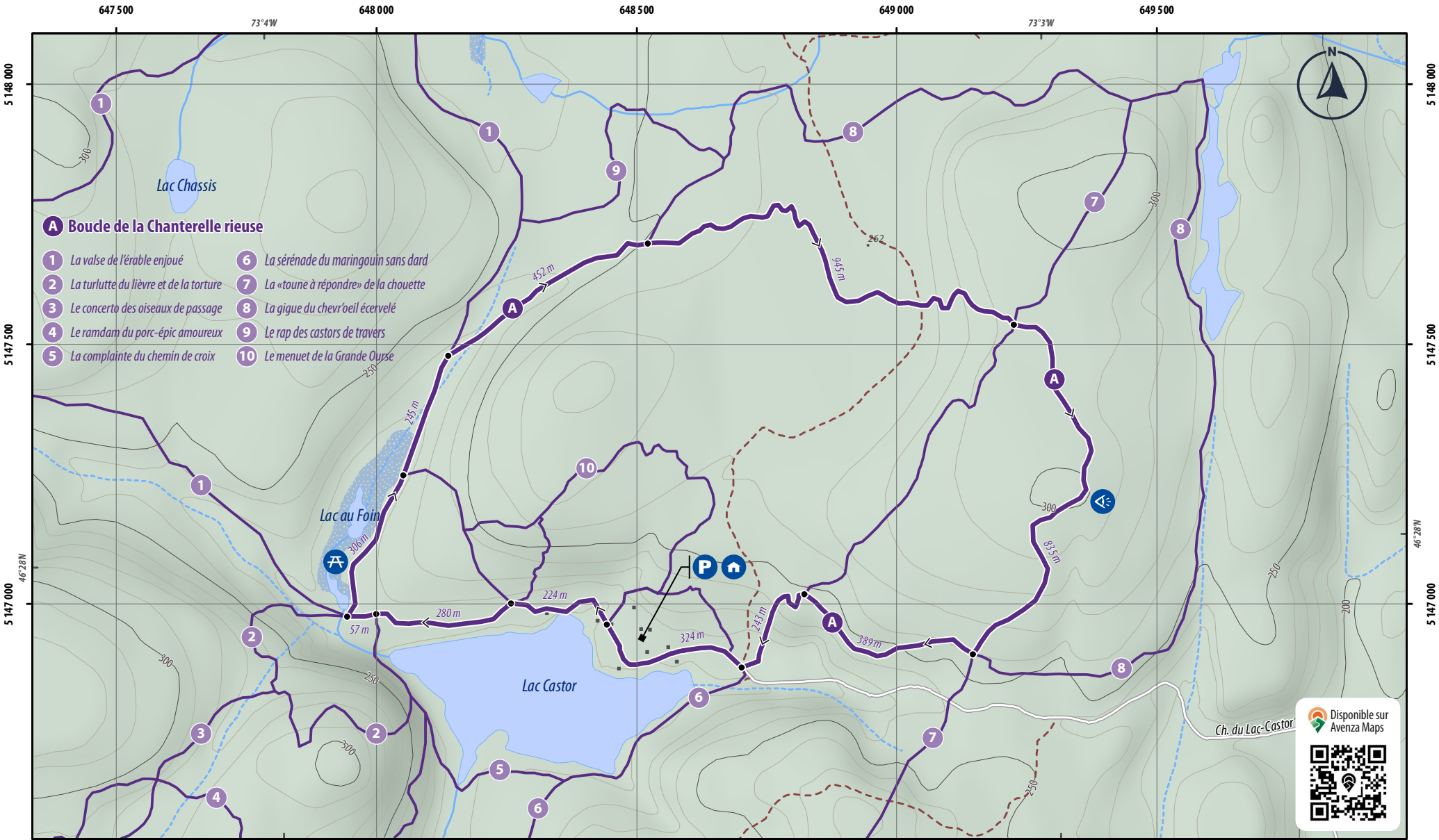
819 268-3339

laccastor.com



Point de vue sur le lac Castor
Photo : Destination Québec En Famille





A Boucle de la Chanterelle rieuse

- | | |
|---|--|
| 1 La valse de l'érable enjoué | 6 La sérénade du maringouin sans dard |
| 2 La turlutte du lièvre et de la tortue | 7 La «toune à répondre» de la chouette |
| 3 Le concerto des oiseaux de passage | 8 La gigue du chev'oeil écervelé |
| 4 Le ramdam du porc-épic amoureux | 9 Le rap des castors de travers |
| 5 La complainte du chemin de croix | 10 Le menuet de la Grande Ourse |

Disponible sur
Avenza Maps

PRÊT À PARTIR

Boucle de la Chanterelle rieuse

- Itinéraire
- Sentier

- Chemin forestier**
- Chemin forestier carrossable
 - Chemin forestier non carrossable
- Topographie ***
- Point côté
 - Courbe de niveau maîtresse
 - Courbe de niveau intermédiaire


- Hydrographie**
- Cours d'eau permanent
 - Cours d'eau intermittent
 - Fleuve, rivière, lac, étang
 - Milieu humide
- Milieu naturel**
- Boisé

- Aire de repos
- Pavillon d'accueil
- Point de vue
- Stationnement
- Distance entre deux points

Cette carte intègre de l'information issue de sources gouvernementales. Pour des besoins de représentation, certaines données ont pu subir des modifications qui ont changé la donnée originale.

Source de données:
© Gouvernement du Québec, 1992-2021 ;
© Rando Québec, 2021

Conception et cartographie : © Rando Québec, 2021



N'utilisez le diagramme que pour obtenir les valeurs numériques.

DÉCLINAISON MOYENNE APPROXIMATIVE AU CENTRE DE LA CARTE EN 2022
Variation annuelle de 0'6" vers l'Est

Système de référence géodésique (Datum) : **NAD 83**
Projection cartographique : **UTM Zone 18**

NM : Nord magnétique
NG : Nord géographique