

# PRÊT. À PARTIR

COUP DE COEUR

## L'AVENTURIER

1 JOUR — 3,8 KM

NIVEAU DÉBUTANT  
DÉNIVELÉ NÉGLIGEABLE  
TYPE BOUCLE  
DURÉE 1 H 45

### CÔTE-NORD

Parc nature de Pointe-aux-Outardes



Trottoir de bois  
sur le sentier L'aventurier

### DESCRIPTION

L'aventurier est la plus longue boucle du parc nature. Après la forêt de pins rouges, elle passe par une portion sauvage dans la forêt boréale. Il est conseillé de prévoir des chaussures de marche étanches, car certains endroits sont boueux.

Une fois arrivé à la grande tour d'observation, un trottoir de bois débute et longe le marais salé et les dunes de sable pour ensuite retourner en forêt. Deux gazebos et un belvédère vous offrent de superbes points de vue, et de nombreux panneaux d'interprétation permettent aux visiteurs d'en apprendre plus sur l'histoire du premier village de Pointe-aux-Outardes, anciennement situé sur l'actuel territoire du parc

### RENSEIGNEMENTS PRATIQUES

**Frais d'accès :** payant en saison estivale uniquement (gratuit pour les moins de 6 ans)

**Période recommandée :** toute l'année (en raquette en saison hivernale)

**Restriction :** fermeture du bloc sanitaire en période hivernale.

### STATIONNEMENT ET ACCÈS

Prendre la route 138 jusqu'à Pointe-aux-Outardes et tourner à gauche puis rouler 17 km pour arriver au Parc (suivre signalisation touristique)

**Coordonnées :** N49.0433, W68.4554

**Nombre de places :** 50

### COORDONNÉES

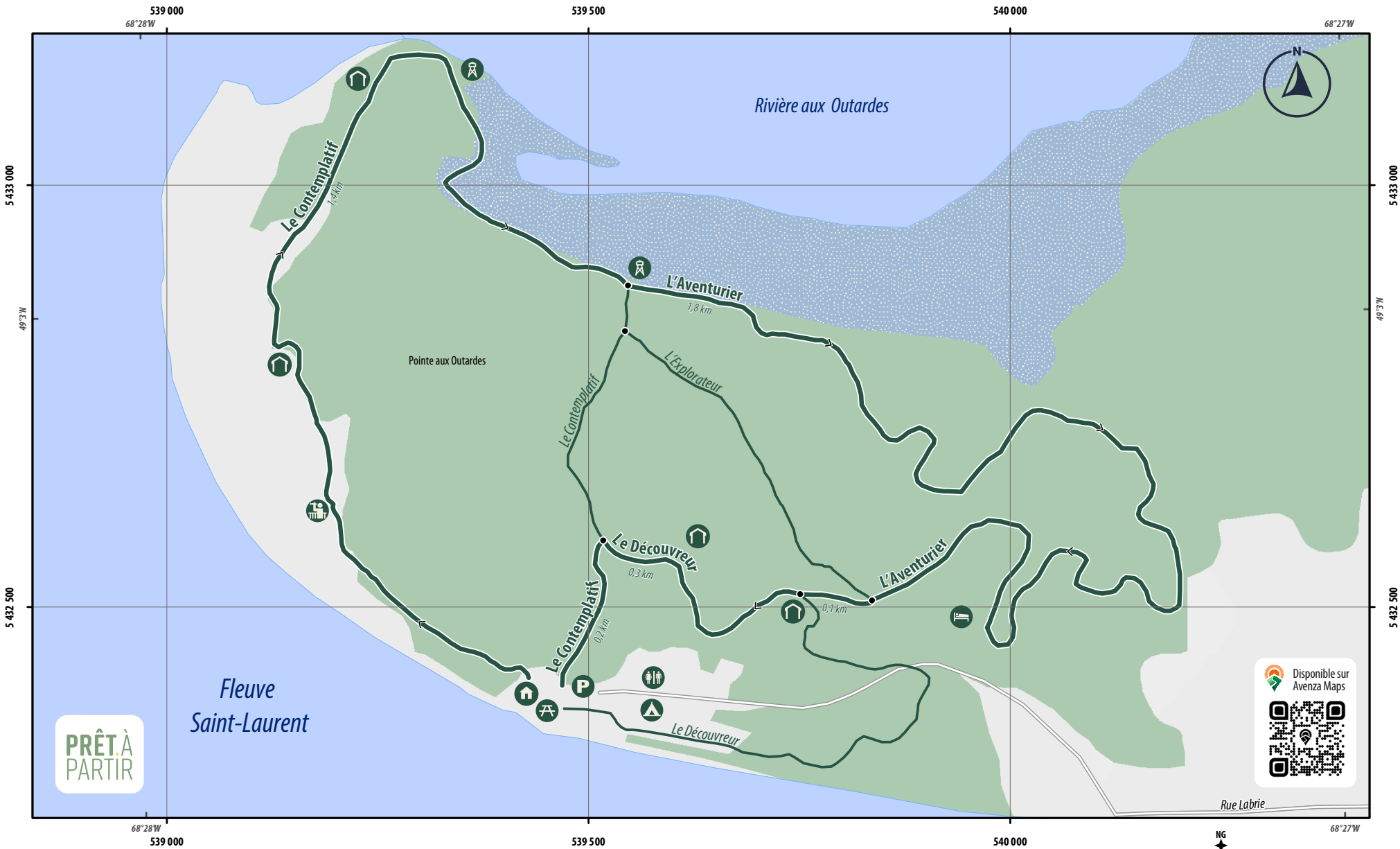
Parc nature de Pointe-aux-Outardes

[infoparc@parcnature.com](mailto:infoparc@parcnature.com)

418 567-4227

[www.parcnature.com](http://www.parcnature.com)

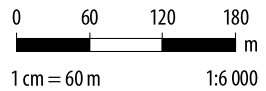




**PRÊT À PARTIR**

## Parc nature de Pointe-aux-Outardes

- Itinéraire
- Sentier



### Hydrographie

- Cours d'eau permanent
- Cours d'eau intermittent
- Fleuve, rivière, lac, étang
- Milieu humide

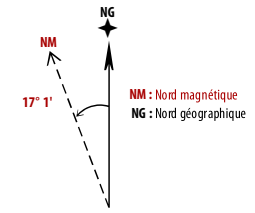
### Milieu naturel

- Boisé

\*Équidistance des courbes de niveau : 10 m

- Abri
  - Accueil
  - Belvédère
  - Camping
  - Hébergement
  - Pique-nique
  - Stationnement
  - Toilette
  - Tour d'observation
- Distance entre deux points

Cette carte intègre de l'information issue de sources gouvernementales. Pour des besoins de représentation, certaines données ont pu subir des modifications qui ont changé la donnée originale.  
 Source de données :  
 © Gouvernement du Québec, 1992-2023 ;  
 © Rando Québec, 2023



N'utilisez le diagramme que pour obtenir les valeurs numériques.  
 DÉCLINAISON MOYENNE APPROXIMATIVE AU CENTRE DE LA CARTE EN 2023  
 Variation annuelle de 0° 9' vers l'Est  
 Système de référence géodésique (Datum) : NAD 83  
 Projection cartographique : UTM Zone 19