



BOUCLE DU PIC

1 JOUR — 9,8 KM

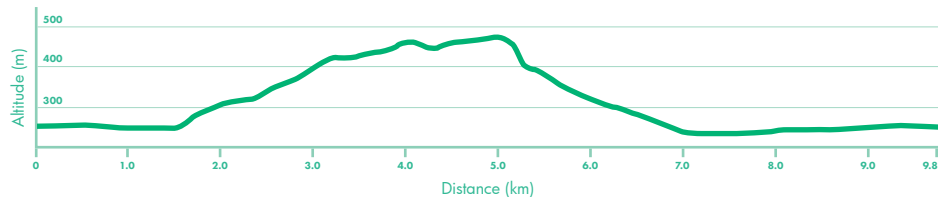
NIVEAU AVANCÉ

DÉNIVELLÉ  300 M  300 M

TYPE BOUCLE

DURÉE 4 HEURES

CENTRE-DU-QUÉBEC
Sentier des Trotteurs



DESCRIPTION

Le début du sentier est en général plat et longe une jolie rivière. Après un peu moins d'un kilomètre et demi, vous arriverez à un embranchement. Prenez le chemin de gauche. Le sentier quitte la rivière pour suivre un ruisseau. C'est le début d'une ascension graduelle et soutenue jusqu'à un superbe point de vue sur les Appalaches et les environs situé à environ 4 km et demi.

Le retour débute par une descente abrupte et exigeante sur moins de 100 m, bordée de cordes, pour ensuite se transformer en une descente douce qui rejoindra la même rivière qu'au départ. Le sentier longe celle-ci sur plusieurs kilomètres avant de vous ramener à l'intersection rencontrée en début de parcours. Continuez tout droit.

Le dernier kilomètre et demi du retour de l'itinéraire est le même que celui de l'aller. Le sentier se trouve presque en totalité en forêt, et la boucle peut se faire dans un sens comme dans l'autre.

RENSEIGNEMENTS PRATIQUES

Frais d'accès : payant (gratuit pour les moins de 18 ans)

Période recommandée : de mi-juin à la fin septembre.

Restriction : fermeture complète pour la période de chasse de fin septembre à mi-novembre, consulter le site web du Sentier des Trotteurs pour les dates exactes chaque année.

STATIONNEMENT ET ACCÈS

Le sentier est accessible via le stationnement à l'accueil de Trottier (centre sportif).

Latitude N46.0502 — Longitude W71.6900

Nombre de places : 15

COORDONNÉES

Sentier des Trotteurs

info@sentierdestrotteurs.com

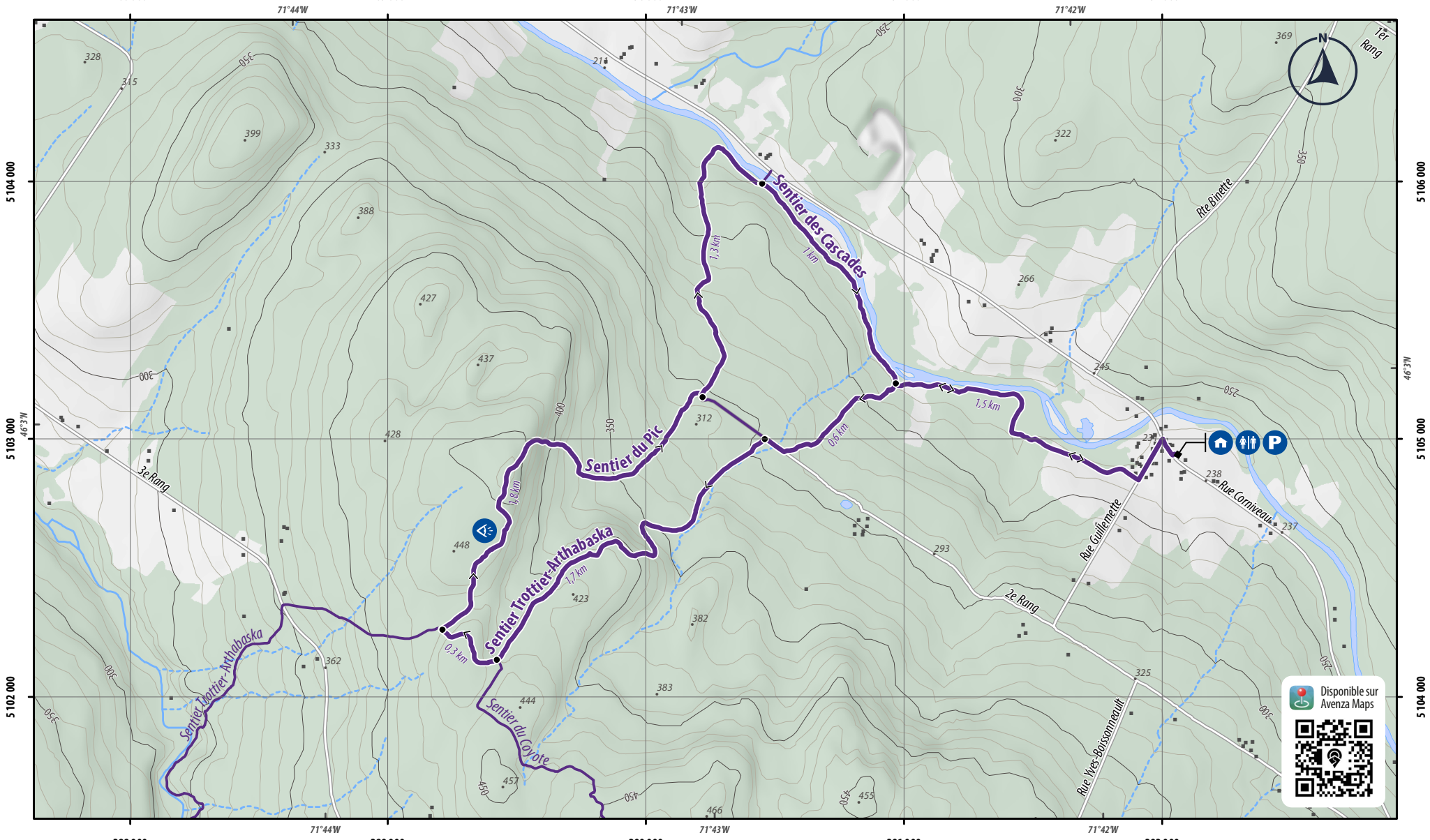
819 604-7651

www.sentierdestrotteurs.com



Rivière Bulstrode – Sentier des Trotteurs





Disponible sur Avenza Maps



Boucle du Pic

- Itinéraire
- Sentier

Topographie *

- Point coté
- Courbe de niveau maîtresse
- Courbe de niveau intermédiaire

* Équidistance des courbes de niveau : 10 m

Hydrographie *

- Cours d'eau permanent
- Cours d'eau intermittent
- Fleuve, rivière, lac, étang


Milieu naturel

- Boisé

- Accueil
- Point de vue
- Stationnement
- Toilettes

Distance entre deux points

Cette carte intègre de l'information issue de sources gouvernementales. Pour des besoins de représentation, certaines données ont pu subir des modifications qui ont changé la donnée originale.
 Source de données :
 © Gouvernement du Québec, 1992-2022 ;
 © Rando Québec, 2022



N'utilisez le diagramme que pour obtenir les valeurs numériques.
 DÉCLINAISON MOYENNE APPROXIMATIVE AU CENTRE DE LA CARTE EN 2022
 Variation annuelle de 4,9' vers l'Est
 Système de référence géodésique (Datum) : NAD 83
 Projection cartographique : UTM Zone 19

288 000

289 000

290 000

291 000

292 000

5 104 000

5 103 000

5 102 000

5 106 000

5 105 000

5 104 000

71°44'W

71°43'W

71°42'W

71°44'W

71°43'W

71°42'W