

# PRÊT. À PARTIR

COUP DE CŒUR

## LE DÉCOUVREUR

1 JOUR — 1,2 KM

NIVEAU DÉBUTANT  
DÉNIVELÉ NÉGLIGEABLE  
TYPE BOUCLE  
DURÉE 20 MINUTES

### CÔTE-NORD

Parc nature de Pointe-aux-Outardes



La forêt de pins rouges

#### DESCRIPTION

Le Découvreur est un petit sentier accessible à tous. Après un passage en forêt boréale et au jardin d'oiseaux, il nous fait longer le fleuve dans la forêt de pins rouges, paysage unique sur la Côte-Nord. Les tipis ne manqueront pas d'ajouter une note magique à cette expérience !

#### RENSEIGNEMENTS PRATIQUES

**Frais d'accès :** payant en saison estivale uniquement (gratuit pour les moins de 6 ans)  
**Période recommandée :** toute l'année (en raquettes en période hivernale)  
**Restriction :** Fermeture du bloc sanitaire en période hivernale

#### STATIONNEMENT ET ACCÈS

Prendre la route 138 jusqu'à Pointe-aux-Outardes et tourner à gauche puis rouler 17 km pour arriver au Parc (suivre signalisation touristique).

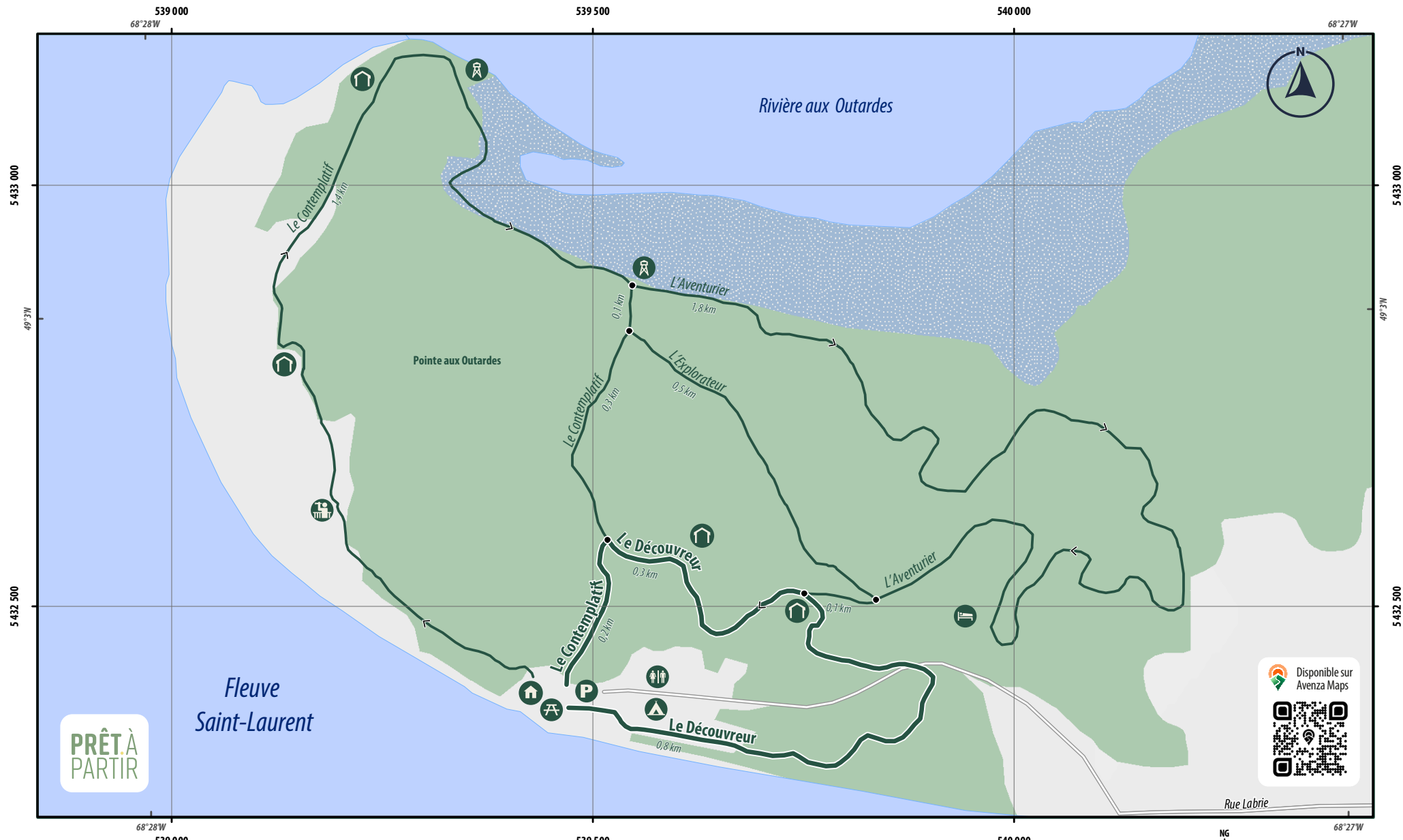
**Coordonnées :** N49.0433, W68.4554

**Nombre de places :** 50

#### COORDONNÉES

Parc nature de Pointe-aux-Outardes  
infoparc@parcnature.com  
418 567-4227  
www.parcnature.com

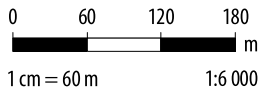




**PRÊT À PARTIR**

### Parc nature de Pointe-aux-Outardes

Boucle du Découvreur  
 Sentier



#### Hydrographie

- Cours d'eau permanent
- Cours d'eau intermittent
- Fleuve, rivière, lac, étang
- Milieu humide

#### Milieu naturel

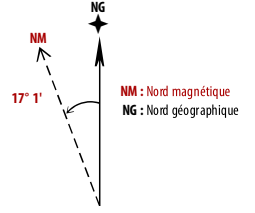
- Boisé

\* Équidistance des courbes de niveau : 10 m

- Abri
- Accueil
- Belvédère
- Camping
- Hébergement
- Pique-nique
- Stationnement
- Toilette
- Tour d'observation

Distance entre deux points  
 km

Cette carte intègre de l'information issue de sources gouvernementales. Pour des besoins de représentation, certaines données ont pu subir des modifications qui ont changé la donnée originale.  
 Source de données :  
 © Gouvernement du Québec, 1992-2023 ;  
 © Rando Québec, 2023



N'utilisez le diagramme que pour obtenir les valeurs numériques.  
 DÉCLINAISON MOYENNE APPROXIMATIVE AU CENTRE DE LA CARTE EN 2023  
 Variation annuelle de 0° 9' vers l'Est  
 Système de référence géodésique (Datum) : NAD 83  
 Projection cartographique : UTM Zone 19