

PRÊT. À PARTIR

COUP DE CŒUR

LE CONTEMPLATIF

1 JOUR — 2 KM

NIVEAU DÉBUTANT
DÉNIVELÉ NÉGLIGEABLE
TYPE BOUCLE
DURÉE 45 MINUTES

CÔTE-NORD

Parc nature de Pointe-aux-Outardes



Les dunes de sable
Photo : Serge Paré

DESCRIPTION

Le Contemplatif débute en forêt boréale par un chemin menant à une grande tour d'observation, qui offre le plus beau des points de vue sur le marais salé (4^e plus grand milieu humide au Québec, lieu propice à l'observation d'oiseaux). Il longe ensuite le marais sur un trottoir de bois, où une deuxième tour permet d'observer la jonction entre les dunes de sable et le marais. Le trottoir mène à deux gazebos et un belvédère situés dans les dunes. De nombreux panneaux d'interprétation permettent aux visiteurs d'en apprendre plus sur l'histoire du premier village de Pointe-aux-Outardes, anciennement situé sur l'actuel territoire du parc.

RENSEIGNEMENTS PRATIQUES

Frais d'accès : payant en saison estivale uniquement (gratuit pour les moins de 6 ans)
Période recommandée : toute l'année (en raquettes en période hivernale)
Restriction : Fermeture du bloc sanitaire en période hivernale

STATIONNEMENT ET ACCÈS

Prendre la route 138 jusqu'à Pointe-aux-Outardes et tourner à gauche puis rouler 17 km pour arriver au Parc (suivre signalisation touristique)

Coordonnées : N49.0433, W68.4554

Nombre de places : 50

COORDONNÉES

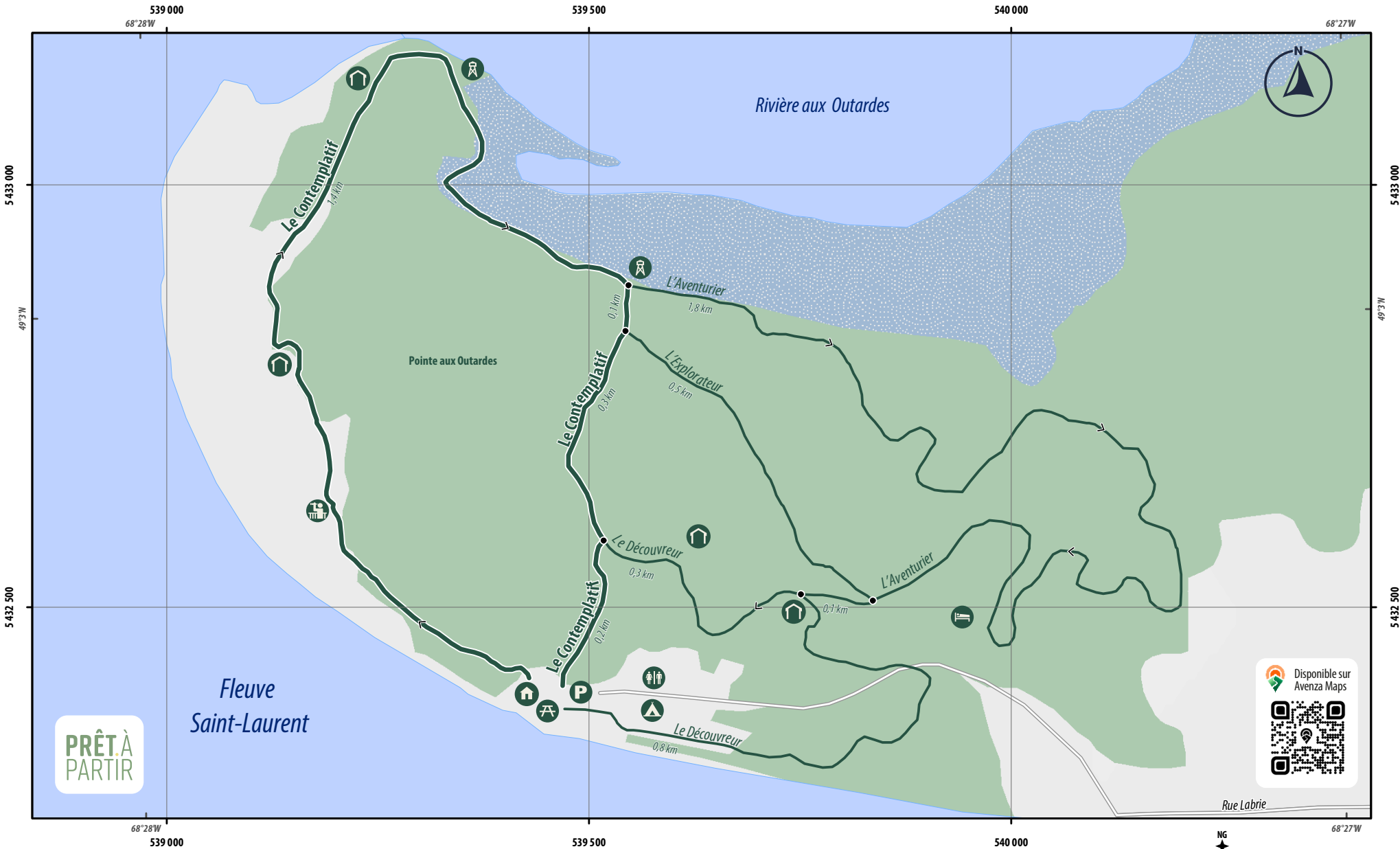
Parc nature de Pointe-aux-Outardes
infoparc@parcnature.com
418 567-4227
www.parcnature.com

Un produit de

**RANDO
QUÉBEC**



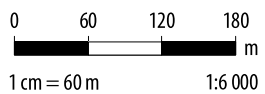
EN CAS D'URGENCE : 911
Vérifier la couverture du réseau mobile



PRÊT À PARTIR

Parc nature de Pointe-aux-Outardes

- Boucle du Contemplatif
- Sentier



Hydrographie

- Cours d'eau permanent
- Cours d'eau intermittent
- Fleuve, rivière, lac, étang
- Milieu humide

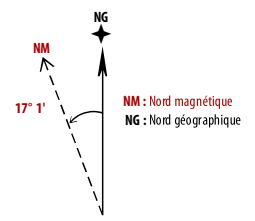
Milieu naturel

- Boisé

*Équidistance des courbes de niveau : 10 m

- Abris
 - Accueil
 - Belvédère
 - Camping
 - Hébergement
 - Pique-nique
 - Stationnement
 - Toilette
 - Tour d'observation
- km Distance entre deux points

Cette carte intègre de l'information issue de sources gouvernementales. Pour des besoins de représentation, certaines données ont pu subir des modifications qui ont changé la donnée originale.
 Source de données :
 © Gouvernement du Québec, 1992-2023 ;
 © Rando Québec, 2023



N'utilisez le diagramme que pour obtenir les valeurs numériques.
 DÉCLINAISON MOYENNE APPROXIMATIVE AU CENTRE DE LA CARTE EN 2023
 Variation annuelle de 0° 9' vers l'Est
 Système de référence géodésique (Datum) : NAD 83
 Projection cartographique : UTM Zone 19