

# PRÊT. À PARTIR

COUP DE COEUR

## BAS-SAINT-LAURENT

Sentier des Coulombe



Vue - Sentier des Coulombe 212 m  
Photo : Grégory Mertenat

## DESTINATION BIC-SAINT-FABIEN

1 JOUR — 3.9 KM

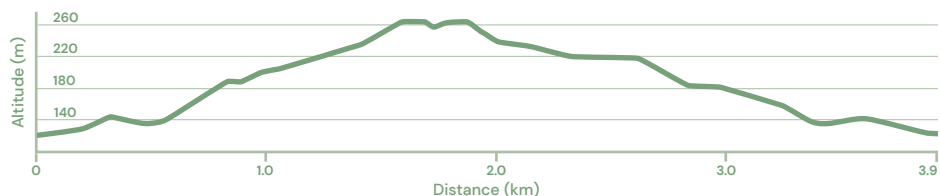
NIVEAU INTERMÉDIAIRE

DÉNIVELÉ ↗ 211 M ↘ 211 M

TYPE BOUCLE

BALISAGE BLANC

DURÉE 1 H 30



### DESCRIPTION

Cet itinéraire parcourt la chaîne de montagnes des Appalaches et permet de gravir la muraille de Saint-Fabien à 250 mètres d'altitude. Le sentier vous offre six magnifiques points de vue distribués sur un parcours en sous-bois. Le sentier se profile en pente douce présentant des percées visuelles sur le majestueux fleuve Saint-Laurent. Le retour se fait par le versant sud de la montagne dévoilant le cadre bucolique de Saint-Fabien. La descente offre des panoramas sur le fleuve et le parc du Bic.

*En été, autre possibilité de départ depuis le Camping de Saint-Fabien sur la route 132.*

### RENSEIGNEMENTS PRATIQUES

**Frais d'accès :** gratuit

**Période recommandée :** début juin à mi-octobre

**Restrictions :** sentier fermé en période de chasse (mi-octobre à mi-novembre)

**Services :** site de camping, toilettes et information au camping situé sur la route 132.

*Les chiens en laisse sont les bienvenus.*

### STATIONNEMENT ET ACCÈS

Le départ est situé à 500 mètres de la route 132 sur la route de la Mer menant à Saint-Fabien-sur-Mer, en face du stationnement du belvédère Raoul-Roy.

**Coordonnées GPS :** N 48.3094, W 68.8720

**Capacité :** 12 véhicules

### COORDONNÉES

Corporation de développement touristique Bic-St-Fabien

admin@parcdubic.com

418 869-3333, poste 3

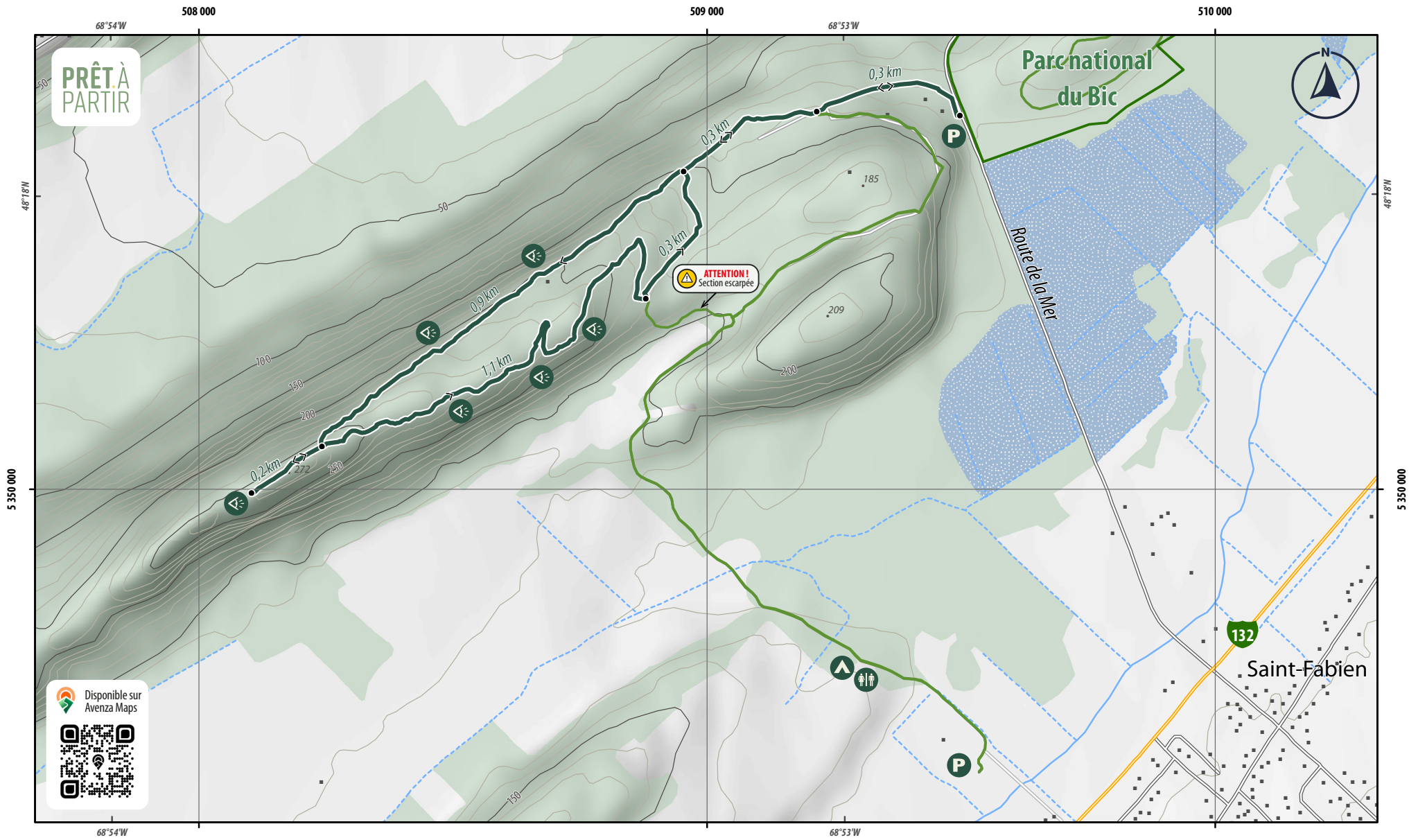
www.parcdubic.com

Un produit de

**RANDO  
QUÉBEC**

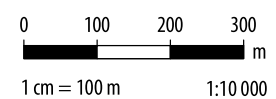
**TOURISME  
BAS-SAINT-LAURENT**

**EN CAS D'URGENCE : 911**  
Vérifier la couverture du réseau mobile



### Sentier des Coulombe

- Itinéraire
- Sentier



#### Topographie \*

- Point coté
- Courbe de niveau maîtresse
- Courbe de niveau intermédiaire

\* Équidistance des courbes de niveau : 10 m

#### Hydrographie

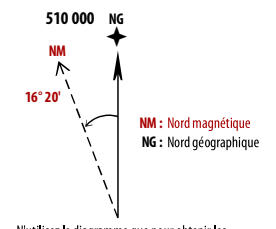
- Cours d'eau permanent
- Cours d'eau intermittent
- Fleuve, rivière, lac, étang
- Milieu humide

#### Milieu naturel

- Boisé

- Camping
- Stationnement
- Point de vue
- Toilette

Cette carte intègre de l'information issue de sources gouvernementales. Pour des besoins de représentation, certaines données ont pu subir des modifications qui ont changé la donnée originale.  
 Source de données :  
 © Gouvernement du Québec, 1992-2024 ;  
 © Rando Québec, 2024  
 Conception et cartographie : © Rando Québec, 2024



Utilisez le diagramme que pour obtenir les valeurs numériques.  
 DÉCLINAISON MOYENNE APPROXIMATIVE AU CENTRE DE LA CARTE EN 2024  
 Variation annuelle de 0° 8' vers l'Est  
 Système de référence géodésique (Datum) : NAD 83  
 Projection cartographique : UTM Zone 19