

PRÊT. À PARTIR

COUP DE COEUR

CÔTE-NORD

Municipalité des Bergeronnes

BOUCLE DE LA POINTE-À-JOHN

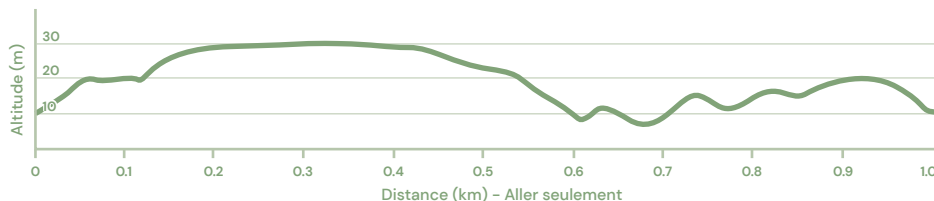
1 JOUR — 1 KM

NIVEAU DÉBUTANT

DÉNIVELLÉ ↗ 55 M ↘ 55 M

TYPE BOUCLE

DURÉE 20 MINUTES



DESCRIPTION

Ce court sentier d'un km fait partie des deux boucles que composent les sentiers de la biodiversité. Situé en bordure de la rivière Grandes-Bergeronnes et du fleuve Saint-Laurent, ce sentier vous amène à la rencontre du remarquable milieu naturel de la Pointe-à-John. En plus d'avoir accès à de nombreux points de vue uniques à couper le souffle, il donne accès à une plateforme d'observation et à deux panneaux d'interprétation sur la diversité écologique.

RENSEIGNEMENTS PRATIQUES

Frais d'accès : gratuit

Période recommandée : toute l'année (en raquette en saison hivernale)

Les chiens en laisse sont les bienvenus.

Service de guide Archéo Rando

Centre Archéo Topo (Joëlle Pierre)
archo95@bellnet.ca • 418 232-6286

Frais : 3 \$ par personne

Période : juin à octobre

STATIONNEMENT ET ACCÈS

Stationnement en bordure de route via la rue de la Mer.

Coordonnées : N48.2290, W69.5529

Nombre de places : 20 véhicules et plus

COORDONNÉES

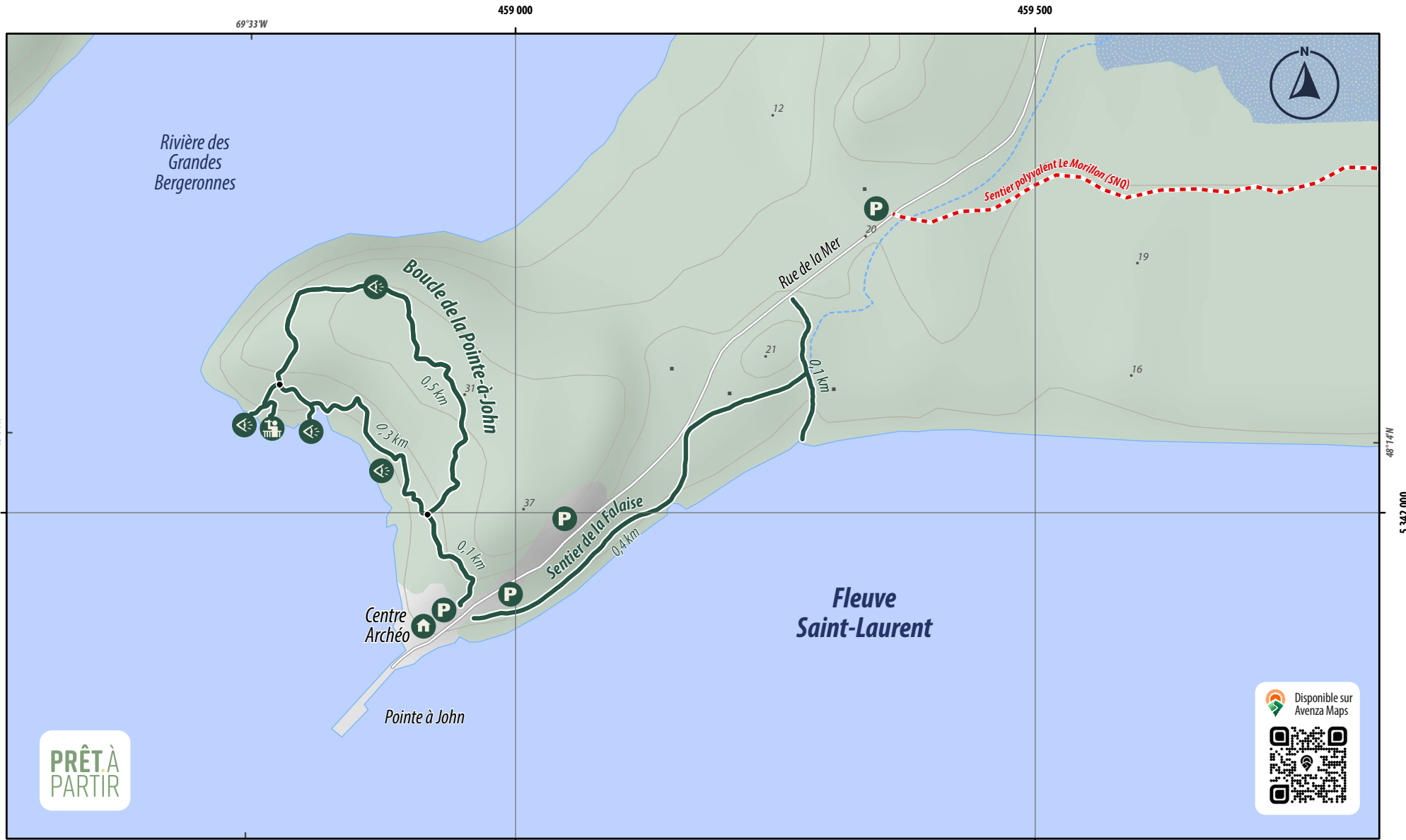
Municipalité des Bergeronnes
loisirsculture@bergeronnes.com
418 232-6244 poste 1226
bergeronnes.com

Photo : Christina Tremblay

Un produit de
**RANDO
QUÉBEC**



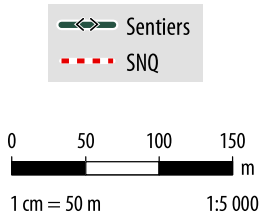
EN CAS D'URGENCE : 911
Vérifier la couverture du réseau mobile



PRÊT À PARTIR

Disponible sur Avenza Maps

Boucle de la Pointe-à-John



Topographie *

- Point coté
- Courbe de niveau maîtresse
- Courbe de niveau intermédiaire

* Équidistance des courbes de niveau : 10 m

Hydrographie

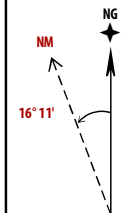
- Cours d'eau permanent
- Cours d'eau intermittent
- Fleuve, rivière, lac, étang
- Milieu humide

Milieu naturel

- Boisé

- Belvédère
- Point de vue
- Distance entre deux points
- Stationnement

Cette carte intègre de l'information issue de sources gouvernementales. Pour des besoins de représentation, certaines données ont pu subir des modifications qui ont changé la donnée originale.
 Source de données :
 © Gouvernement du Québec, 1992-2023 ;
 © Rando Québec, 2023



NM : Nord magnétique
 NG : Nord géographique

N'utilisez le diagramme que pour obtenir les valeurs numériques.
 DÉCLINAISON MOYENNE APPROXIMATIVE AU CENTRE DE LA CARTE EN 2023
 Variation annuelle de 0° 25' vers l'Est
 Système de référence géodésique (Datum) : NAD 83
 Projection cartographique : UTM Zone 19