



Departure

Fjord du Saguenay

Baie Éternité

Parc National du Saguenay

15

10

5

Rivière-Éternité

Crèche de Noël
Parc des Artistes



0 0.5 1 2 km



Départ

Fjord du Saguenay

Baie Éternité

Parc National du Saguenay

15

10

Rivière-Éternité

Crèche de Noël
Parc des Artistes

0 0.5 1 2 km

170



35

30

25

20

15

Lac Otis

Saint-Félix-d'Otis

Rivière-Éternité

170

Lac Éternité





Fjord du Saguenay

Baie des Ha! Ha!

La Baie

Site de la Nouvelle-France

Lac Otis



0 0.5 1 2 km

Route du Petit Parc

170

50

45

40

35

170



Sculpteur
Victor Dallaire



170

Musée
du Fjord

Verrerie d'Art
Touverre

Sevonnerie
Olivier

Chemin Saint-Jean

Chemin de la Rivière

Rue Monseigneur-Dufour

Rue Alex-Simard

Rue du Prince-Albert

Rue Saint-Charles

Rue Saint-Pierre

0 0.25 0.5 km



Rivière Saguenay

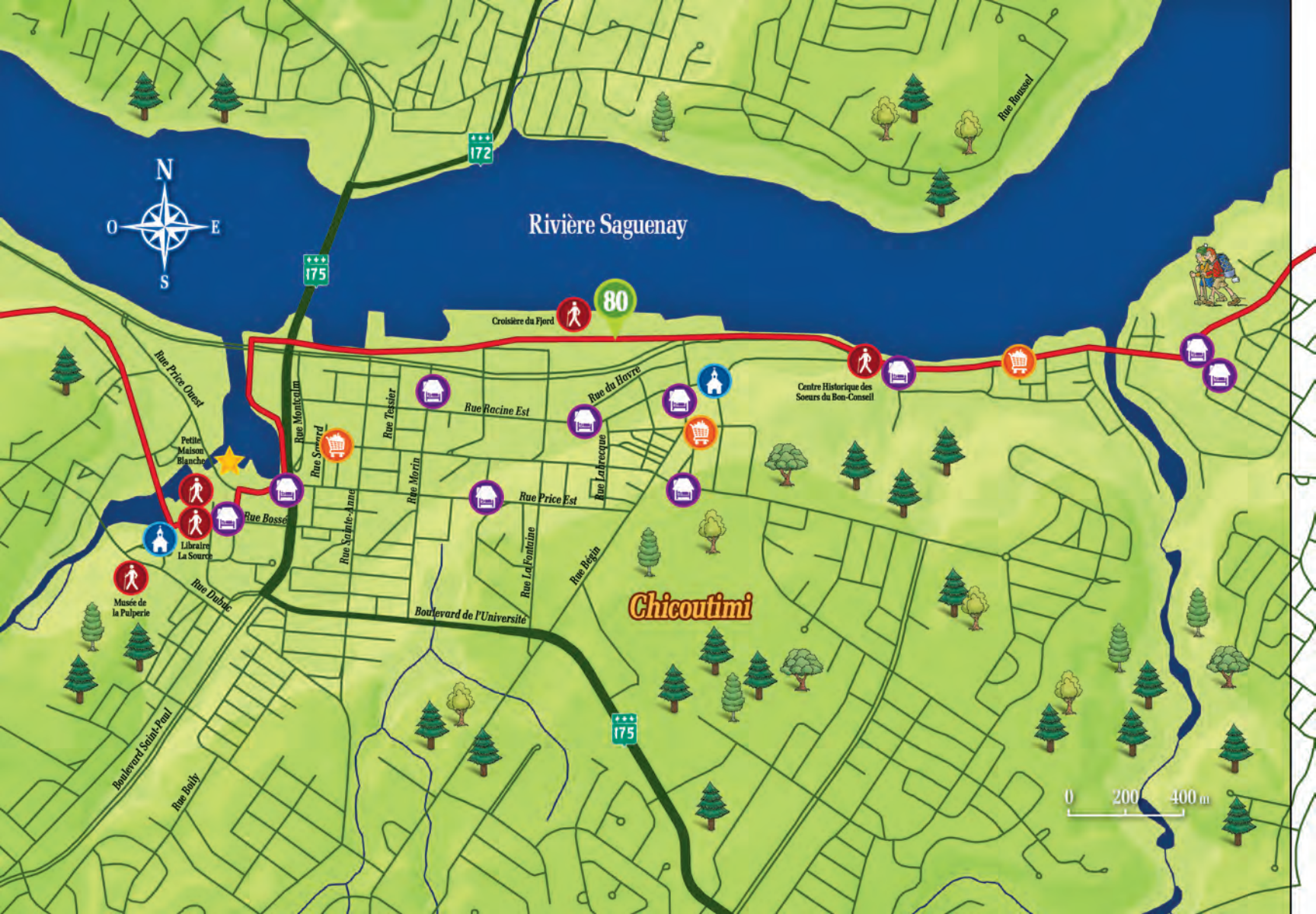
Baie des Ha! Ha!

La Baie

Chicoutimi



0 0.5 1 2 km



Rivière Saguenay

Chicoutimi

172

175

80

Croisière du Fjord

Centre Historique des
Soeurs du Bon-Conseil

Petite
Maison
Blanche

Librairie
La Source

Musée de
la Palperie

Rue Price Ouest

Rue Montcalm

Rue Seward

Rue Sainte-Anne

Rue Tessier

Rue Morin

Rue Racine Est

Rue Price Est

Rue La Fontaine

Rue du Hoyre

Rue Larocque

Rue Begin

Boulevard de l'Université

Rue Dubeau

Boulevard Saint-Paul

Rue Boily

Rue Robusseau

0 200 400 m



Rivière Saguenay

Boulevard Sainte-Genève

Boulevard du Saguenay Ouest

372

85

372

Rue J.-R. Thiberge

Rue Brassard

Chemin de la Réserve

Rue Bryan

Rue Price Ouest

Chicoutimi

Dehec

0 200 400 m





Chemin de Saint-Léonard

Route Sainte-Genève

Rivière Saguenay



Barrage Shipshaw

95

90

Mont-Fortin

Route du Pont

Chemin du Golf

Boulevard du Saguenay

372

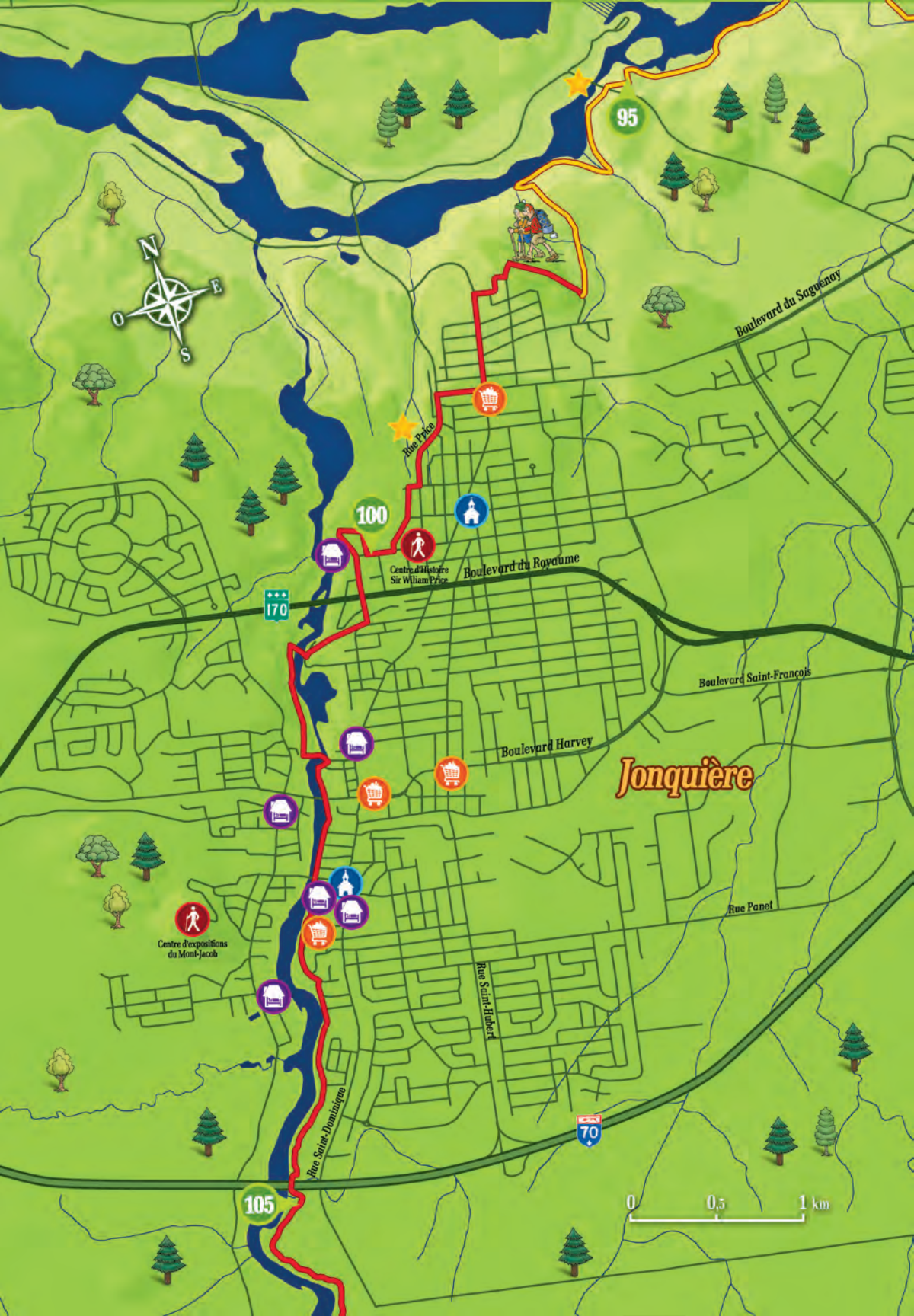
Highway 170

372

170

Jonquière

0 0,5 1 km



95

100

170

105

70

Jonquière

Boulevard du Saguenay

Centre d'histoire Sir William Price

Boulevard du Royaume

Boulevard Saint-François

Boulevard Harvey

Rue Panet

Rue Saint-Hubert

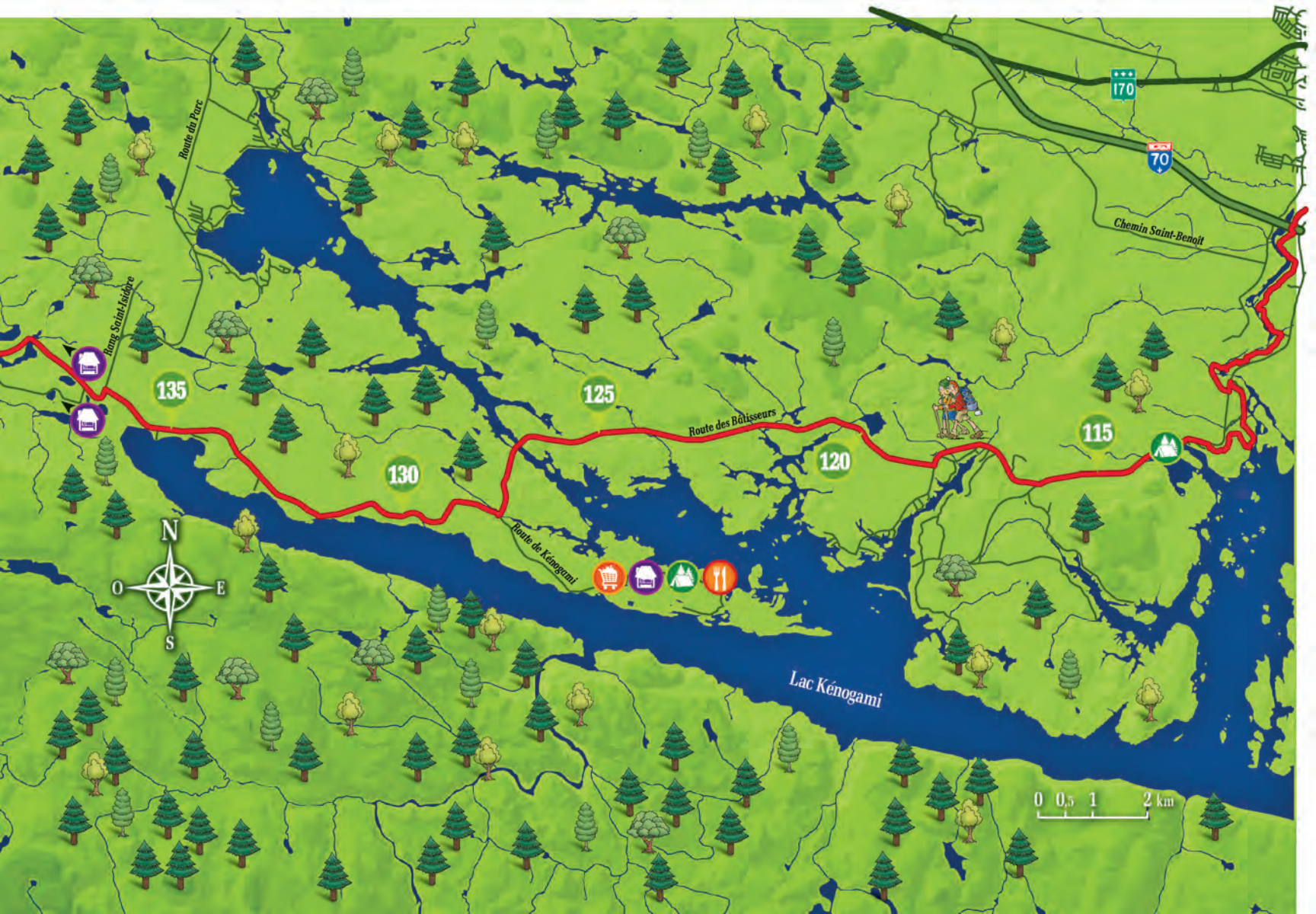
Rue Saint-Dominique

Centre d'expositions du Mont-Jacob

0 0.5 1 km

Rue P. Pica





Route du Parc

Rang Saint-Judre

Chemin Saint-Benoît

Route des Bâisseurs

Route de Kénogami

Lac Kénogami

135

125

130

120

115



0 0.5 1 2 km



Hébertville



169

145

140

Rue Turgeon

Rue La Barre

Rang Saab-Ledare

Rang du Lac-Vert

Lac Vert

Lac Kenogamiche

Fromagerie
Lehmann

0 0.5 1 2 km





Lac Saint-Jean



170

165

Métabetchouan



2e Rang Ouest

160

Lac-à-la-Croix



Centre d'interprétation de l'Agriculture et de la Ruralité

155

2e Rang

Hébertville

150



169

0 0,5 1 2 km

Roadie Saint-André

Rue Turgeon

170

169

169

169



Lac Saint-Jean





Lac Saint-Jean

Desbiens

170

169

175

180

185

190



Route de Saint-André

Chemin de La Petite-Martine

Rang Desmeules

Rivière Malabot-Chouinard

Route du Trou-de-la-Vie

1er Rang

Chemin du Lac-Skein

Rang Saint-André

Rue Principale

Petit Rang

Route de Clarendon

Saint-André-du-Lac-Saint-Jean

0 0,5 1 2 km



155

205

185

Rivière Machichouane
Route de Chambord

**Saint-André-du-
Lac-Saint-Jean**

190

200

Chemin de Saint-André

Chemin de la Cavée

195

0 0,5 1 2 km



Route de l'Ermitage

Lac Bouchette

Lac-Bouchette

Chemin de Lac-des-Bouleurs

Chemin de Saint-André

0 0.5 1 2 km



SENTIER NOTRE-DAME - KAPATAKAN

SAGUENAY - LAC-SAINT-JEAN



The Sentier Notre-Dame, Kapatakan, is divided into 14 sections, each having its own theme and presents a historical perspective of the landscapes encountered

- | | | | |
|--------------------------|----------------------------|----------------------------|--------------------------|
| 1 Notre-Dame-du-Saguenay | 5 Chicoutimi | 9 Le Curé Hébert | 13 La Cavée |
| 2 Les Cols du Fjord | 6 Les Sentiers du Saguenay | 10 La Plaine d'Hébertville | 14 Notre-Dame-de-Lourdes |
| 3 La route des Billots | 7 La Papetière | 11 Pekuagami | |
| 4 Les Vingt et Un | 8 La Route des Bâisseurs | 12 La Petite Martine | |

Trail type :
 — Pavement
 — Woodlands
 — Grave
 ★ Point of interest

0 2,5 5 10 km



SENTIER NOTRE-DAME - KAPATAKAN

SAGUENAY - LAC-SAINT-JEAN



Les 14 secteurs thématiques du Sentier Notre-Dame, Kapatakan vous permettent de découvrir les paysages rencontrés à travers un regard historique.

- | | | | |
|--------------------------|----------------------------|----------------------------|--------------------------|
| 1 Notre-Dame-du-Saguenay | 5 Chicoutimi | 9 Le Curé Hébert | 13 La Cavée |
| 2 Les Cols du Fjord | 6 Les Sentiers du Saguenay | 10 La Plaine d'Hébertville | 14 Notre-Dame-de-Lourdes |
| 3 La route des Billots | 7 La Papetière | 11 Pekuagami | |
| 4 Les Vingt et Un | 8 La Route des Bâisseurs | 12 La Petite Martine | |

Type de parcours

- Chemin asphalté
- Sentier forestier
- Chemin en gravier
- ★ Point d'intérêts

0 2,5 5 10 km



SENTIER NOTRE-DAME - KAPATAKAN

SAGUENAY - LAC-SAINT-JEAN



Trail type :

- Pavement
- Woodlands
- Grave

Legend* :

- ★ Points of interest
- ★ Church
- Services
- Pilgrim attractions
- Accommodations
- Camping
- Kilometer marker

* Certain places are indicated by only one point. See the individual section maps for more information.

0 2,5 5 10 km

Conception et réalisation de la cartographie :
Groupe Nippour et Solution Publicité



SENTIER NOTRE-DAME - KAPATAKAN

SAGUENAY - LAC-SAINT-JEAN



Type de parcours

- Chemin asphalté
- Sentier forestier
- Chemin en gravier

Légende*

- ★ Point d'intérêts
- Ravitaillement
- Hébergement
- Borne kilométrique
- Église
- Tentation de Pèlerin
- Camping

0 2,5 5 10 km

Conception et réalisation de la cartographie:
Groupe Nippour et Solution Publicité

* Certains points sont illustrés par un seul pour ne pas surcharger la carte. Voir les cartes de secteur pour plus de détails.



SENTIER NOTRE-DAME - KAPATAKAN

SAGUENAY - LAC-SAINT-JEAN



1 Notre-Dame-du-Saguenay

2 Les Cols du Fjord

3 La route des Billots

4 Les Vingt et Un

5 Chicoutimi

6 Les Sentiers du Saguenay

7 La Papetière

8 La Route des Bâisseurs

9 Le Curé Hébert

10 La Plaine d'Hébertville

11 Pekuagami

12 La Petite Martine

13 La Cavée

14 Notre-Dame-de- Lourdes

Trail type :

— Pavement

— Woodlands

— Gravel

0 2.5 5 10 km

Conception et réalisation de la cartographie :
Groupe Nippour + Solution Publicité



SENTIER NOTRE-DAME - KAPATAKAN

SAGUENAY - LAC-SAINT-JEAN



1 Notre-Dame-du-Saguenay

2 Les Cols du Fjord

3 La route des Billots

4 Les Vingt et Un

5 Chicoutimi

6 Les Sentiers du Saguenay

7 La Papetière

8 La Route des Bâisseurs

9 Le Curé Hébert

10 La Plaine d'Hébertville

11 Pekuagami

12 La Petite Martine

13 La Cavée

14 Notre-Dame-de- Lourdes

Type de parcours

— Chemin asphalté

— Sentier forestier

— Chemin en gravier

0 2,5 5 10 km

Conception et réalisation de la cartographie :
Groupe Nippour + Solution Publicité

Sentier Notre-Dame, Kapatakan - Topographical Profile



Distance (Kilometers)

Sentier Notre-Dame, Kapatakan - Profil topographique

