




















**SERVICES / SERVICES**

-  **ATELIER DE RÉPARATION**  
REPAIR SHOP
-  **BELVÈDÈRE - SITE D'OBSERVATION**  
OBSERVATION DECK
-  **BUREAU D'ACCUEIL TOURISTIQUE**  
TOURIST OFFICE
-  **DÉPART DES SENTIERS**  
STARTING POINT
-  **EAU POTABLE / DRINKING WATER**
-  **HALTE / REST AREA**
-  **HALTE PIQUE-NIQUE**  
PICNIC AREA
-  **PREMIERS SOINS / FIRST AID**  
**POUR TOUTE URGENCE, CONTACTEZ LE 911.**  
IN CASE OF EMERGENCY, CALL 911.

-  **STATIONNEMENT / PARKING**
-  **TOILETTES / RESTROOM**
-  **BORNE KM**  
KM MARKER
-  **CASCADE**  
WATERFALL
-  **CHIENS INTERDIT**  
DOGS FORBIDDEN
-  **POINT DE VUE**  
VIEWPOINT
-  **SOMMET**  
SOMMET
-  **FRAIS D'ACCÈS**  
ACCESS FEES

### Réseau villageois

<b>V1</b>	<b>Villageoise Bromont</b>	  	11,5 km
<b>V2</b>	<b>Vélodrome</b>	  	1 km
<b>V3</b>	<b>Veloutée</b>	 	0,6 km
<b>V4</b>	<b>Vanille</b>	  	1,2 km

