

LE SENTIER DU CASTOR GÉANT ET LA GRANDE BOUCLE / MRC de Pontiac

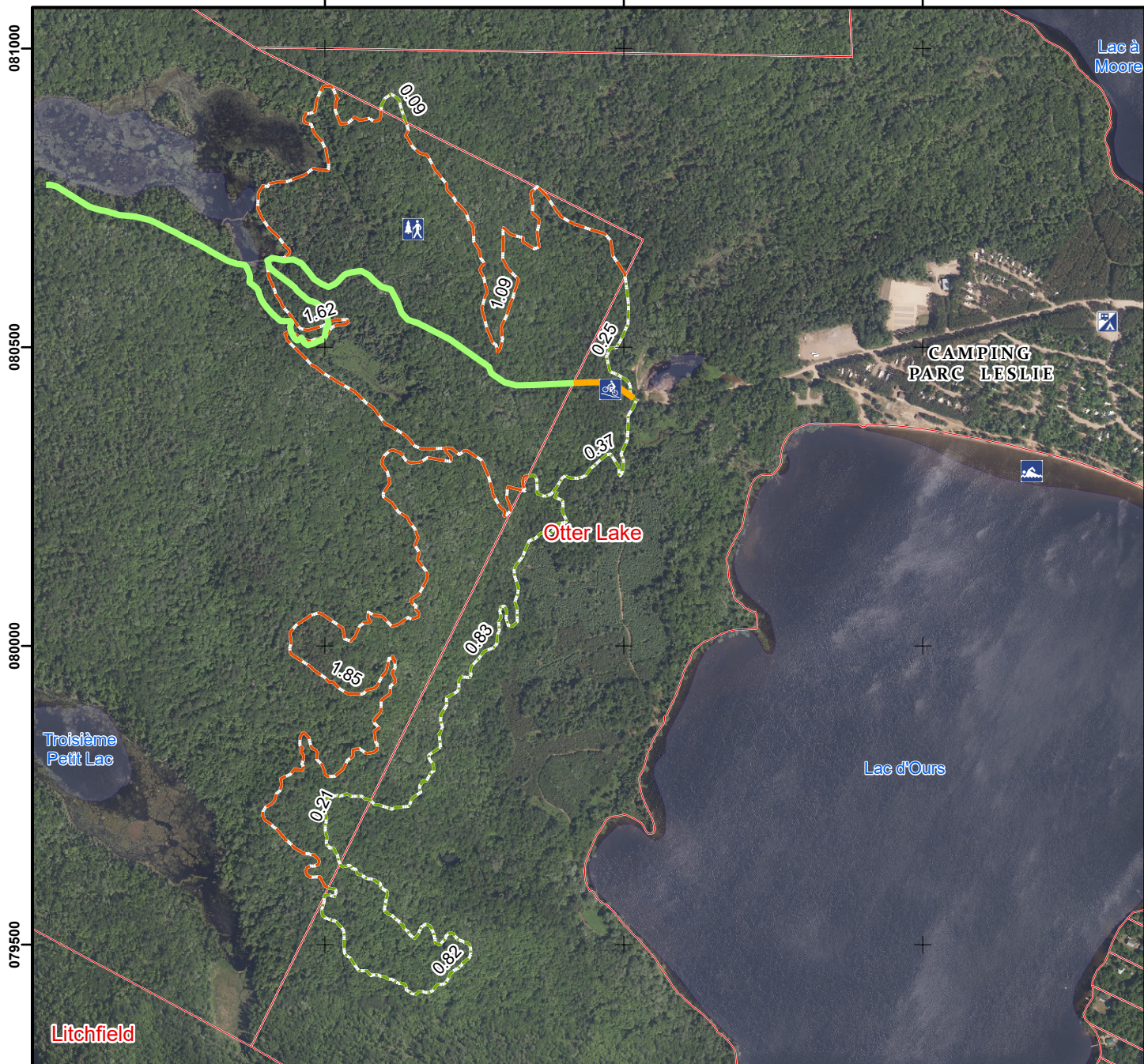
Municipalité de Otter Lake

31F15-102

301500

302000

302500



301500

302000

302500

079500

080000

080500

081000

081000

080500

080000

079500

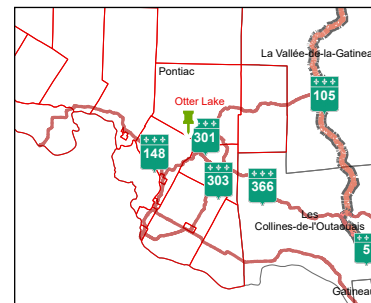
Légende

Sentier Du Castor Géant

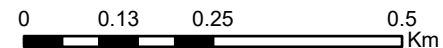
- Sur territoire privé (0.11 km)
- Sur territoire public (1.38 km)

La grande boucle

- - - Sur territoire privé (2.57 km)
- - - Sur territoire public (4.56 km)



Échelle



1:10 000

Sources

Données	Organisme	Année
BDTQ	PGAMR	2016
MRC de Pontiac	MRC de Pontiac	2016
Orthophoto	MRC de Pontiac	2014

Projection

MTM NAD 83 ZONE 9

Réalisation

Production : MRC de Pontiac

Note : Le présent document n'a aucune portée légale.

Diffusion : MRC de Pontiac

