

Lac des Sables

Vers centre-ville
Sainte-Agathe-des-Monts





Vers sortie 83
Autoroute 15

**40 KMS DE SENTIERS
DE RANDONNÉE PÉDESTRE**

Légende

-  Pavillon d'accueil
-  Premiers soins
-  Stationnement
-  Facile
-  Difficile
-  Très difficile
-  Point de vue
-  Refuge Desjardins

Sentiers

-  S3 / Vanier 7.3 km*
-  S6 / Stonehaven 6.8 km*
-  S13 / Verrière 5 km*
-  S4 / Grignon 7.8 km*
-  S7 / Gohier 3.4 km
-  S8 / Mt Ste-Agathe 2.0 km
-  S14 / Desjardins 0.8 km
-  S5 / Oblats 0.8 km
-  S9 / Cohen 2.3 km
-  S15 / Paquette 1.4 km

* Distance depuis le chalet d'accueil

