













-  Abri
-  Refuge
-  Sentier national
-  Belvédère
-  Stationnement
-  Sentier d'accès
-  Camping
-  Toilette
-  Repère kilométrique
-  Équidistance des courbes 20m
-  Passerelle
-  Point de vue

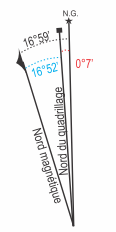
 **SENTIER NATIONAL**  
RANDOQUÉBEC

**Tronçon: Les Érables**



Projection: UTM zone 19, Datum: NAD83

N'utiliser le diagramme que pour obtenir les valeurs numériques DÉCLINAISON MOYENNE APPROXIMATIVE AU CENTRE DE LA CARTE EN 2019 Variation annuelle de 7,2° vers l'Est



© Conception et cartographie:



Source des données utilisées: © Gouvernement du Québec