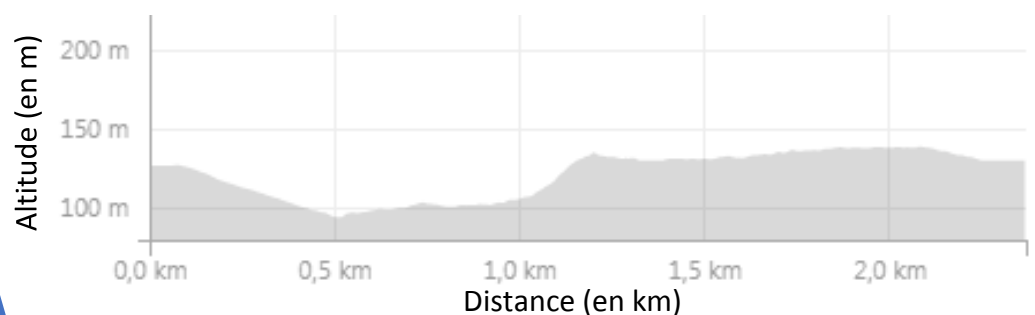
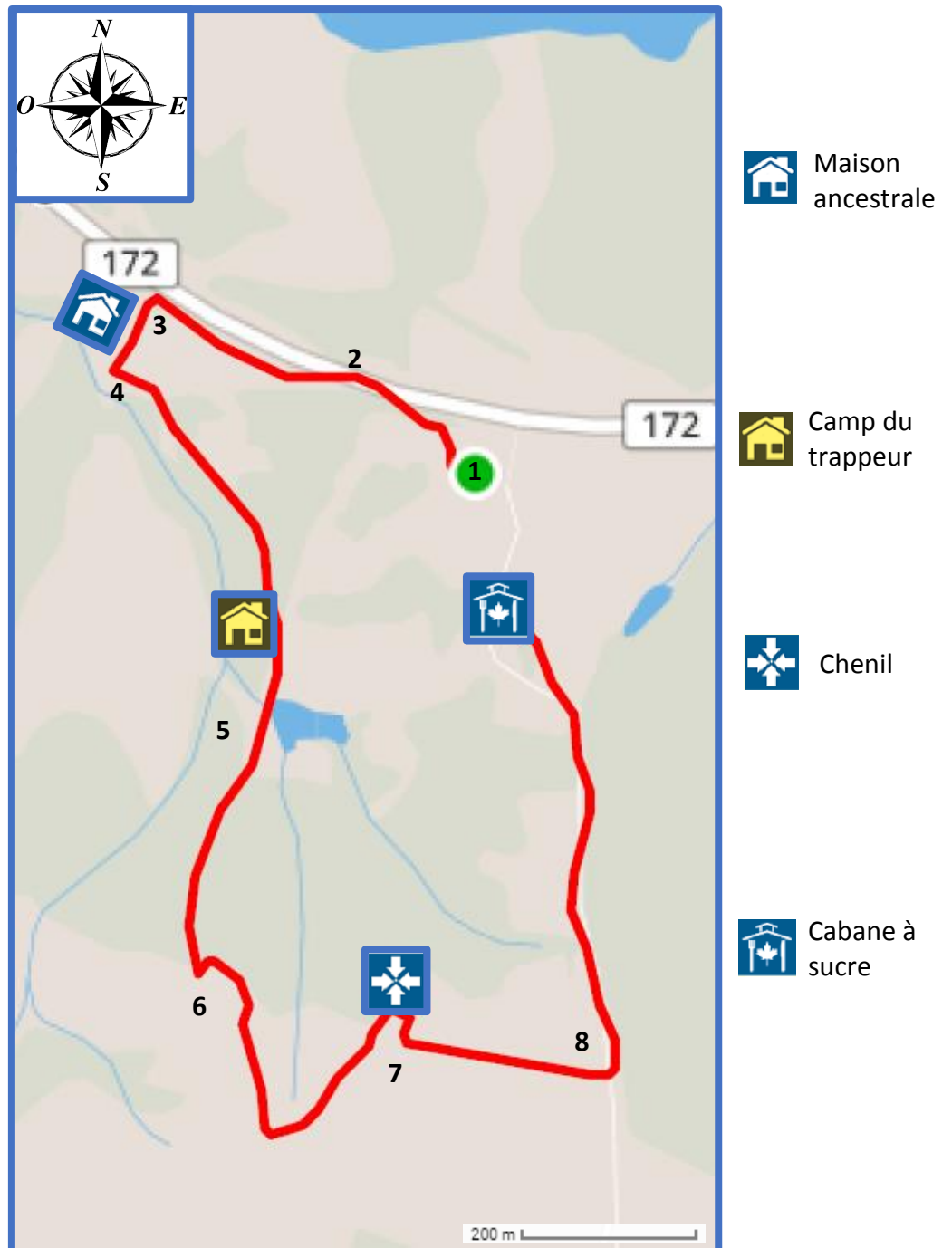


Sentier des oiseaux

- ✓ Suivez le sentier balisé à la découverte des oiseaux de la région. Une belle randonnée pédestre pour pratiquer l'ornithologie et faire l'observation de la faune et la flore du Québec.

Départ : à proximité du parc du lynx




45 MIN



1,5 KM



50 M



BOUCLE



NIVEAU
FACILE

CENTRE DE VACANCES |
WWW.FERME5ETOILES.COM

465, route 172 ouest, Sacré-Cœur
(Québec) G0T 1Y0 Canada

418 236.4833 | 1 877 236.4551 |
info@ferme5etoiles.com



45 MIN



1,5 KM



50 M



BOUCLE



**NIVEAU
FACILE**

Sentier des oiseaux

- 1) Départ du sentier à proximité du parc du lynx. Longez-le puis descendez vers la route 172.
- 2) Marcher le long de la route 172. Vous verrez sur votre gauche le parc des cerfs.
- 3) Arrivé au bout du parc des cerfs, tourner à gauche et longer la maison ancestrale se situant sur votre droite.
- 4) Tourner à gauche pour continuer de suivre le parc des cerfs. Poursuivre tout droit jusqu'à arriver à côté du camp du trappeur.
- 5) Continuer votre route et monter cette grande côte qui se trouve devant vous.
- 6) Arrivé en haut de cette côte, longer les arbres se trouvant sur votre gauche pour arriver devant le chenil.
- 7) Passer devant le chenil et continuer tout droit, direction la cabane à sucre.
- 8) Arrivé à une intersection, tourner à gauche en direction de la cabane à sucre, descendre la pente. Vous êtes arrivés !

CENTRE DE VACANCES |
WWW.FERME5ETOILES.COM

465, route 172 ouest, Sacré-Cœur
(Québec) G0T 1Y0 Canada

418 236.4833 | 1 877 236.4551 |
info@ferme5etoiles.com



Randonnée du Fjord

- ✓ Au départ du site de la Ferme 5 Étoiles, traversez nos terres jusqu'à ce magnifique panorama du Fjord- du-Saguenay.

Départ : à proximité de la cabane à sucre



2 H



6 KM



60 M



ALLER -
RETOUR

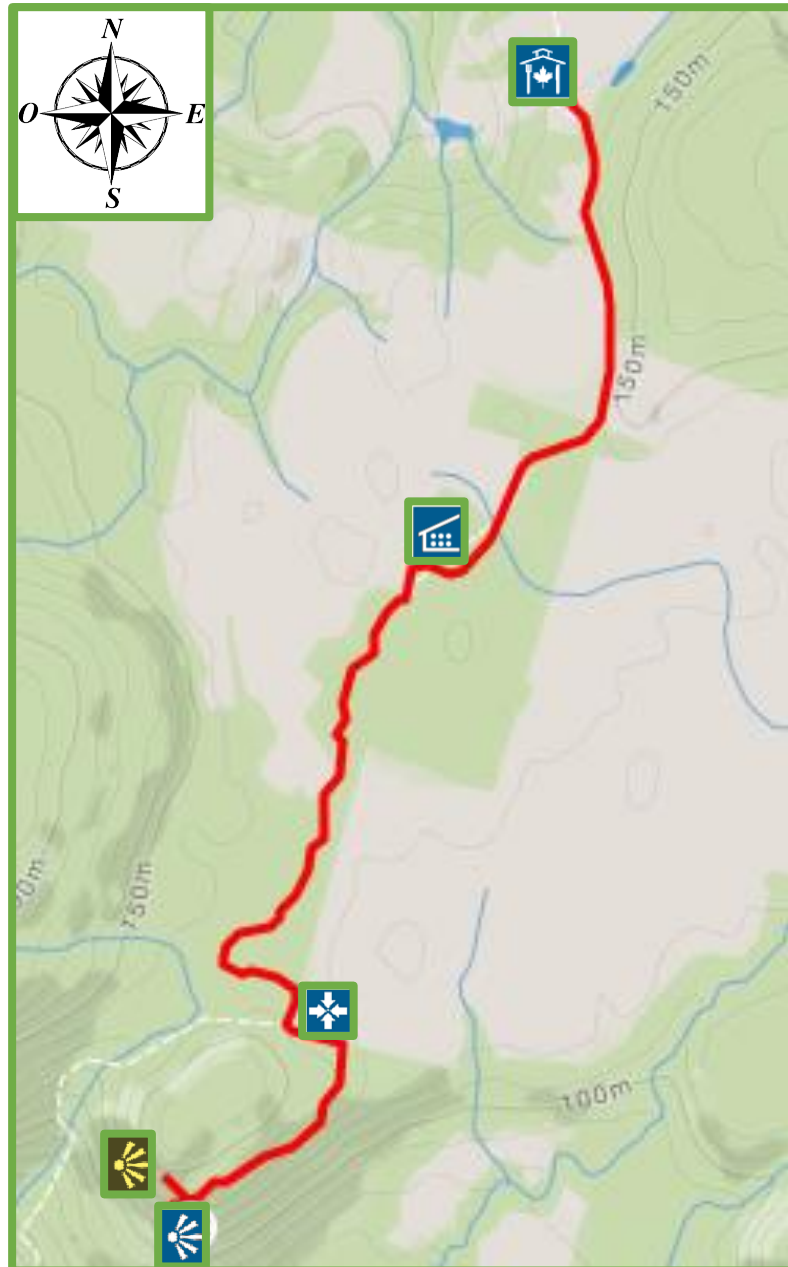


NIVEAU
FACILE

CENTRE DE VACANCES |
WWW.FERME5ETOILES.COM

465, route 172 ouest, Sacré-Cœur
(Québec) G0T 1Y0 Canada

418 236.4833 | 1 877 236.4551 |
info@ferme5etoiles.com



Cabane à
sucre



Shed (cabane)
à bois
Os à baleine



Trait carré



Point de vue
de la petite
montagne



Point de vue
sur le Fjord

Altitude (en m)



Distance (en km)



2 H



6 KM



60 M



ALLER -
RETOUR



NIVEAU
FACILE

CENTRE DE VACANCES |
WWW.FERME5ETOILES.COM

465, route 172 ouest, Sacré-Cœur
(Québec) G0T 1Y0 Canada

418 236.4833 | 1 877 236.4551 |
info@ferme5etoiles.com

Randonnée du Fjord



- 1) Départ à côté de la cabane à sucre. Commencer votre route en vous dirigeant vers le chenil.
- 2) Arrivé au croisement du chenil, continuer tout droit.
- 3) Tourner à gauche quand vous serez à côté du shed à bois. Juste en face de vous se trouve l'endroit où les os de baleines sont enterrés.
- 4) Entrer ensuite dans la forêt. Suivre les balises de couleur jaune pour ne pas vous perdre. Continuez tout droit pendant 500m.
- 5) Arrivé à un croisement, tourner à gauche.
- 6) Sortir de la forêt et prendre sur votre à droite pour vous retrouver au trait carré
- 7) Lorsque vous êtes devant un portail, tourner à gauche. Continuer tout droit pendant encore 250m.
- 8) En haut de la côte, tourner à gauche.
- 9) Vous avez la possibilité de continuer tout droit pour avoir un point de vue magnifique sur la petite montagne. Il faudra revenir sur vos pas ensuite.
- 10) Tourner à gauche puis descendre la côte. Attention, les rochers sont glissants par temps de pluie.
- 11) Vous êtes arrivés ! Profiter de ce point de vue sur le Fjord et faites demi-tour pour revenir à la Ferme 5 Étoiles.