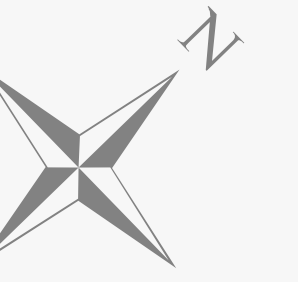
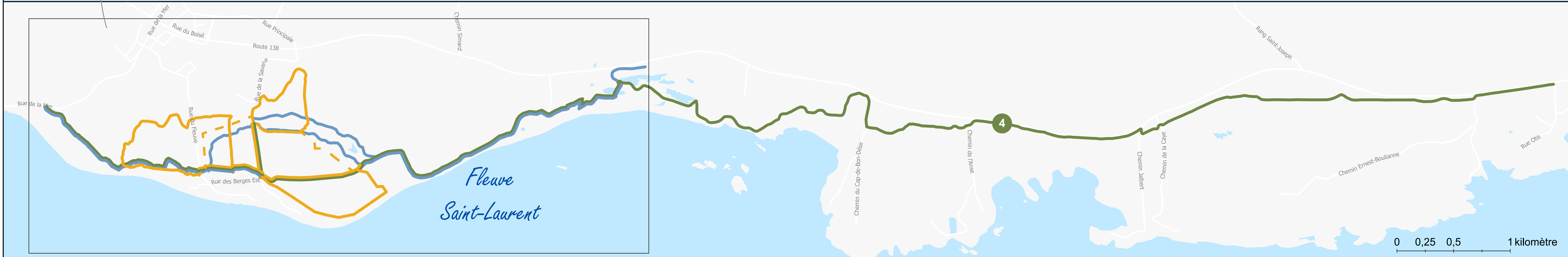



# CLUB PLEIN AIR LE MORILLON

## Carte des sentiers



Zoom sur les sentiers des Bergeronnes




**Sentiers de ski de fond**




- 1 Section 1 Aller-retour 3,4 km
- 2 Section 2 Boucle de 4,3 km
- 3 Section 3 Aller-retour 4,5 km
- 4 Section 4 Aller-retour 1,6 km

**Sentiers de raquette**



- 1 Section 1 Boucle de 3,0 km
- 2 Section 2 Boucle de 1,8 km
- 3 Section 3 Boucle de 2,4 km
- Raccordement aux 3 boucles

**Sentiers de randonnée**



- 1 Section 1 Aller-retour 3,4 km
- 2 Section 2 Aller-retour 3,4 km
- 3 Section 3 Aller-retour 4,4 km
- 4 Section 4 Aller-retour 19,6 km

**Légende**

-  Stationnement
-  Relais Le Morillon
-  Secteur avec pentes

L'information sur cette carte peut changer sans préavis. En cas de disparité, l'information sur le terrain doit prévaloir.

Source des données: Ministère des Ressources naturelles et des Forêts, Gouvernement du Québec

Système de référence nord-américain de 1983 Projection Mercator transverse modifiée (MTM) Zone 7

Mise à jour: janvier 2024

**Merci de respecter la nature et les sentiers!**