

# À MOINS DE 30 MINUTES DE MONTRÉAL

## RÈGLEMENTS ET MISES EN GARDE



AUCUN POINT D'EAU POTABLE  
ACCÈS AU RÉSEAU CELLULAIRE PARFOIS LIMITÉ

## BORNES DE GÉOLOCALISATION

### COMMENT ÇA FONCTIONNE ?

En situation d'urgence dans le Parc régional :

- 1 Repérez la borne de géolocalisation la plus près de vous.
- 2 Composez le 9-1-1
- 3 Mentionnez au répartiteur la lettre et le numéro inscrit sur la borne.
- 4 Les services d'urgence sont en route ! Restez calme et ne vous déplacez pas.



## FAMILLES, ADEPTES DE VÉLO ET DE PLEIN AIR

- Haltes d'interprétation
- Tours d'observation ornithologique
- Stations de dépannage mécanique
- Parc avec surveillance
- Stationnements gratuits donnant accès au parc



**HALTE VR ET HÉBERGEMENT NAUTIQUE**  
Nuitée : 20\$, somme payable dans les boîtes de perception sur place, sans service, aucune réservation requise. Taxes incluses.



**RAMPES DE MISE À L'EAU**  
Tarif journalier : 30 \$  
Tarif saisonnier : Résident : 30 \$ ▪ Non-Résident : 200 \$  
Taxes incluses.

## TRAVERSÉE DU PONT SAINT-LOUIS



La traversée du pont Saint-Louis reliant le nord et le sud du canal de Beauharnois est possible avec notre service de Sécurité-Parc.

### Réservez votre traversée

Lundi au vendredi : 450 225-0870, poste 235  
Samedi et dimanche : 450 567-2430



ACCÈS GRATUIT  
À **72 KM**  
DE PISTES CYCLABLES



**PÉRIODE D'OUVERTURE**  
Tous les jours de 7 h à 21 h,  
du 15 avril au 15 novembre

### POUR JOINDRE LE SERVICE DU PARC RÉGIONAL

MRC de Beauharnois-Salaberry  
2, rue Ellice, Beauharnois (Québec) J6N 1W6  
Téléphone : 450 225-0870 ▪ Télécopieur : 450 225-0872  
info@mrc-beauharnois-salaberry.com  
beauharnois-salaberry.com/parc

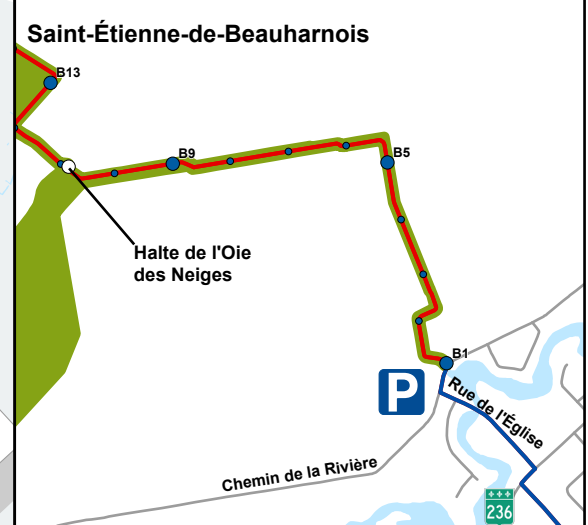
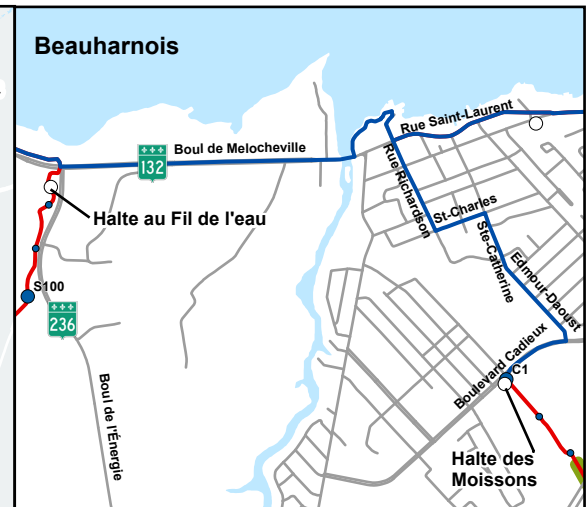
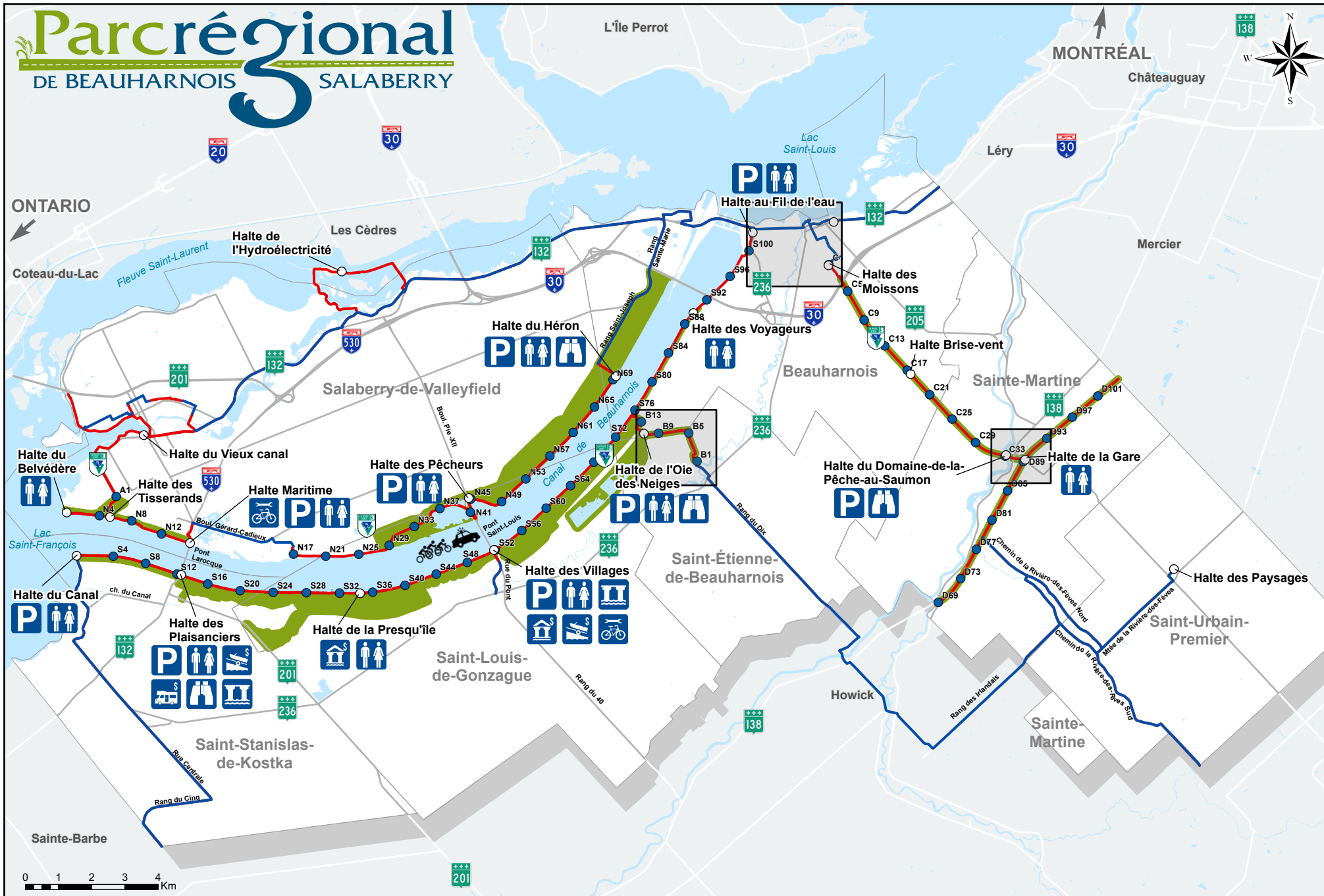
FÉVRIER 2020  
Crédit photo : Deny Cardinal



CONSULTEZ LA CARTE  
À L'INTÉRIEUR



# Parcrégional DE BEAUHARNOIS SALABERRY



- |               |  |                                      |                           |  |
|---------------|--|--------------------------------------|---------------------------|--|
| Stationnement | Station vélo mécanique                     | Rampe d'accès (\$)                   | Route verte               | Parc régional de Beauharnois-Salaberry |
| Toilette      | Tour d'observation                         | Hébergement nautique (\$)            | Réseau cyclable sur piste | Borne de géolocalisation               |
| Quai          | Pont Saint-Louis<br>Traversée sous escorte | Halte pour véhicules récréatifs (\$) | Réseau cyclable sur route | Halte                                  |