



































# Parc Aventures CAP JASEUX

## Sentiers d'hiver

-  Sentier fermé
-  Sentier ouvert / Vigilance requise
-  Sentier ouvert / Fort dénivelé
-  Sentier ouvert / Niveau modéré

Topographie *		Hydrographie		Milieu naturel	
 Point côté	 Cours d'eau permanent	 Belvédère	 Dôme vitré	 Navettes maritimes	 Site de pêche
 Courbe de niveau maîtresse	 Cours d'eau intermittent	 Bâche sanitaire	 Douches	 Pavillon	 Stationnement
 Courbe de niveau intermédiaire	 Rivière, lac, étang	 Camping aménagé	 Eau	 Parcours aérés	 Table à pique-nique
<small>* Équidistance des courbes de niveau : 10 m</small>	 Milieu naturel	 Camping rustique	 Électricité	 Plage	 Toilettes
 Boisé	 Distance entre deux points	 Départ kayak	 Hébergement ou cabane	 Point de vue	

SENTIERS	
1 Versant - 0,62 km	5 des Pêcheurs - 0,32 km
2 Chanterelles - 1,47 km	6 Le Saguenay - 1,02 km
3 Cascades - 1,58 km	7 Les Érables - 0,49 km
4 Vinagriers - 0,44 km	8 De la pointe -aux-Pins - 2,36 km
9 Descente de la Pointe aux Pins - 0,26 km	13 La vieille ferme - 0,30 km
10 Montée de la Pointe aux Pins - 0,78 km	14 La Bétulaie - 0,25 km
11 La Traverse - 0,16 km	15 Le Cap Blanc - 0,30 km
12 La Pointe aux Roches - 0,27 km	16 Le Piéton - 0,25 km



 N  
 NM Nord magnétique  
 MS Nord géographique  
 Utilisez le diagramme que pour obtenir les valeurs numériques.  
 DÉCLINAISON MOYENNE APPROXIMATIVE AU CENTRE DE LA CARTE EN 2024  
 Variation annuelle de 0° 9' vers l'Est  
 Système de référence géodésique (Datum) : NAD 83  
 Projection cartographique : UTM Zone 19  
 Cette carte intègre de l'information issue de sources gouvernementales.  
 Pour des besoins de représentation, certaines données ont pu subir des modifications qui ont changé la donnée originale.  
 Source de données :  
 © Gouvernement du Québec, 1992-2024  
 © Parc Aventures Cap Jaseux, 2024  
 © Rando Québec, 2024  
**RANDO QUÉBEC**  
 Conception et cartographie : © Rando Québec, 2024



**Parc Aventures  
CAP JASEUX**

# Sentiers d'hiver

- > Sens recommandé
- Sentier fermé
- Sentier ouvert / Vigilance requise
- Sentier ouvert / Fort dénivelé
- Sentier ouvert / Niveau modéré

Topographie *		Hydrographie		Services	
Point coté	Cours d'eau permanent	Toilettes	Rivière, lac, étang	Belvédère	Cabines
Courbe de niveau maîtresse	Cours d'eau intermittent	Banc	Milieu naturel	Binoculaire	Camping
Courbe de niveau intermédiaire	Rivière, lac, étang	Eau	Boisé	Douches	Camping aménagé
<small>* Équidistance des courbes de niveau : 10 m</small>		Électricité		Eau	Camping rustique
		Dispositif kayak		Point de vue	Hébergement ou cabane

SENTIERS	
1 Versant - 0,62 km	5 des Pêcheurs - 0,32 km
2 Chanterelles - 1,47 km	6 Le Saguenay - 1,02 km
3 Cascades - 1,58 km	7 Les Érables - 0,49 km
4 Vinaigriers - 0,44 km	8 De la pointe -aux-Pins - 2,36 km
9 Descente de la Pointe aux Pins - 0,26 km	11 La Traverse - 0,16 km
10 Montée de la Pointe aux Pins - 0,78 km	12 La Pointe aux Roches - 0,27 km
13 La vieille ferme - 0,30 km	14 La Bétulaie - 0,25 km
15 Le Cap Blanc - 0,30 km	16 Le Piéton - 0,25 km

Utilisez le diagramme pour obtenir les valeurs numériques.  
 DÉCLINAISON MOYENNE APPROXIMATIVE AU CENTRE DE LA CARTE EN 2024  
 Variation annuelle de 0° vers l'Est

Systeme de référence géodésique (Datum) : NAD 83  
 Projection cartographique : UTM Zone 19

Cette carte intègre de l'information issue de sources gouvernementales.  
 Pour des besoins de représentation, certaines données ont pu subir des modifications qui ont changé la donnée originale.

Source de données :  
 © Gouvernement du Québec, 1992-2024  
 © Parc Aventures Cap Jaseux, 2024  
 © Rando Québec, 2024

**RANDO QUÉBEC**  
 Conception et cartographie : © Rando Québec, 2024

