

SENTIER NATIONAL

MRC des Laurentides

LAU - 9

--- Sentier national (SNQ)

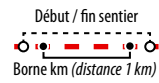
- Chemin forestier**
- Chemin forestier carrossable
 - - - Chemin forestier non carrossable
- Topographie ***
- Point coté
 - Courbe de niveau maîtresse
 - Courbe de niveau intermédiaire

- Hydrographie**
- Cours d'eau permanent
 - - - Cours d'eau intermittent
 - Fleuve, rivière, lac, étang
 - Milieu humide
- Milieu naturel**
- Boisé
 - Pourvoirie/Réserve faunique

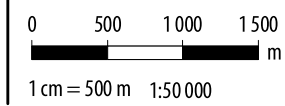
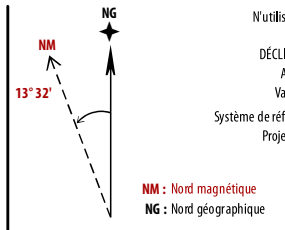
*Équidistance des courbes de niveau : 10 m

- ▲ Camping rustique
- P Stationnement

- 👁 Point de vue



Cette carte intègre de l'information issue de sources gouvernementales. Pour des besoins de représentation, certaines données ont pu subir des modifications qui ont changé la donnée originale.
 Source de données :
 © Gouvernement du Québec, 1992-2022 ;
 © Rando Québec, 2022
 Conception et cartographie : © Rando Québec, 2022



N'utilisez le diagramme que pour obtenir les valeurs numériques.
 DÉCLINAISON MOYENNE APPROXIMATIVE AU CENTRE DE LA CARTE EN 2022
 Variation annuelle de 0°S vers l'Est
 Système de référence géodésique (Datum) : NAD 83
 Projection cartographique : UTM Zone 18

NM : Nord magnétique
 NG : Nord géographique